לכבוד
הדס דרוקר-מנהלת מחלקת איכות ותכנון סביבה
עיריית מודיעין מכבים-רעות

טלפון: 08-9726194
מייל: hadas_d@modiin.muni.il

סקר בטיחות קרינה אלקטרומגנטית (אל מ"ג) בתדירויות רשת החשמל ורדיו בבית ספר אורט עירוני ד' ברח' עמק חרוב 9, מודיעין

בתאריך 26/09/17 בוצעו מדידות לקביעת רמת השדה האלקטרומגנטי בתדירויות רשת החשמל ורדיו בבית ספר אורט עירוני ד' ברח' עמק חרוב 9, מודיעין.

המדידות בוצעו במכשיר מדידה תקני למדידות ELF ו- RF, ראה פרטים בהמשך.

תוצאות המדידות נבחנו ביחס להנחיות המומלצות כיום ע"י המשרד להגנת הסביבה. כמו כן מצויים הסברים ותקנות בנספחים שבדו"ח המצורף, ויש גם אפשרות למצוא הסברים נוספים בנושא זה באתר האינטרנט של המשרד להגנת הסביבה: www.sviva.gov.il ובאתר של גלית החברה לאיכות הסביבה www.galit.co.il.

במידה וידרשו הבהרות והסברים נוספים, נשמח לעמוד לרשותכם בכל עת.

בכבוד רב,
יורם גבאי
יועץ מקצועי לבטיחות קרינה
גלית החברה לאיכות הסביבה בע"מ

בהסתמך על המחקרים העדכניים ביותר לגבי השפעות בריאותיות של קרינה אלקטרומגנטית לא נמצא עד היום קשר חד-משמעי המתבטא בנזקים ביולוגים. עם זאת יש להתחשב בעקרון הזהירות המחייב נקיטת פעולות להפחתה של רמת החשיפה לקרינה ככל שניתן.

"נבדק ע"י גלית החברה לאיכות הסביבה בע"מ בעלת מערכת ניהול איכות וניהול איכות סביבה העומדת בדרישות התקנים תקן ישראלי ISO 9001 ותקן ישראלי ISO 14001 ומאושרת ע"י מכון התקנים הישראלי"

סקר בטיחות קרינה

פרטי ההזמנה

שם המבקש: הדס דרוקר, מנהלת מחלקת איכות ותכנון סביבה, עיריית מודיעין מכים-רעות

תאריך הבקשה: 25/09/17

אפיון מדידות הקרינה

תאריך ושעה: 26/09/17, 08:30

מקום: עמק חרוב 9, מודיעין.

אפיון המקום: בית ספר באזור עירוני.

הבדיקה בוצעה בנוכחות: חוסאן- אב הבית.

תנאי מזג אוויר: קיצי.

מקור שדה אל מ"ג: רקע, לוח החשמל, אנטנות בסביבה.

סוג המדידות: מדידות שדה מגנטי וצפיפות הספק.

שם הבודק המוסמך אשר ביצע את הביקור באתר ואת המדידות

שם ושם משפחה	תואר	סוג היתר	מספר ההיתר	תוקף ההיתר	חתימה
אורי רונן	מהנדס	ELF	5098-01-4	01/02/2020	
אורי רונן	מהנדס	RF	5098-01-6	30/03/2020	

שם עורכת הדוח ומאשר הדוח

שם ושם משפחה	תפקיד	חתימה
אלבינה אוצ'לדייב	עורכת הדוח	
יורם גבאי	מנכ"ל	GALIT גלית החברה לאיכות הסביבה יורם גבאי בודק קרינה מוסמך רשיונות מס' 2031-01-4/6 המשרד להגנת הסביבה

סקר בטיחות קרינה אלקטרומגנטית מרשת החשמל (ELF)

אפיון מכשיר המדידה

סוג המכשיר	המכשיר אמין בעל תעודות אישור כיול תקפות ממעבדה מורשית ודיוקו קביל בישראל, ארה"ב ובמדינות רבות אחרות, לצורך משפטי, או לכל צורך אחר. Electromagnetic field strength meter: AARONIA AG MODEL NUMBER : SPECTRAN NF-1010E S.N: 01456
מאפייני החיישן	Frequency range : 30 -2000 HZ טווח תדירות : 30–2000 Hz. רגישות : שדה מגנטי – 0.01 mG–2G
תוקף הכיול של המכשיר	31.01.19

שיטות המדידה לקרינה אלמ"ג

בכל אזור נמדדת הקרינה האלקטרומגנטית באופן הבא:

1. נערכת סריקה של האזורים הנגישים.
2. בנקודה בה נמדדה הקרינה הגבוהה ביותר, נערכת מדידה מדויקת ונרשם הערך הגבוה ביותר.
3. המדידות מבוצעות באזורים הנגישים לאדם שבהם שוהים חלק מהיממה (לא נקודות עם חשיפה רגעית).
4. בכל נקודה המדידות מייצגות את התרומה המשוקללת של כל השדות המגנטיים באזור.

תוצאות:

פרוטוקול רשמי - מדידת שדה מגנטי ELF

מס' #	תיאור נקודת המדידה	צפיפות השטף המגנטי שנמדדה mG	חורג/ לא חורג מהמלצות המשרד להגנת הסביבה	בדיקה ביחס ללוח החשמל	
				מרחק [מטר]	גובה [מטר]
.1	מסדרון ליד הכיתה יא 4 סמוך ללוח החשמל	**2.2**	**לא חורג**	0.3	1
.2	מסדרון 0.5 מ' מלוח החשמל	**1**	**לא חורג**	0.5	1
.3	מסדרון 1 מ' מלוח החשמל	**0.6**	**לא חורג**	1	1

תוצאות המדידות נכונות למקום וזמן המדידה.

פרוטוקול רשמי - מדידת שדה מגנטי ELF

מס' #	תיאור נקודת המדידה	צפיפות השטף המגנטי שנמדדה mG	חורג/ לא חורג מהמלצות המשרד להגנת הסביבה	בדיקה ביחס ללוח החשמל	
				מרחק [מטר]	גובה [מטר]
.4	מסדרון ליד השירותים סמוך ללוח החשמל	**8**	**לא חורג חשיפה רגעית**	0.3	1
.5	מסדרון 0.5 מ' מלוח החשמל	**3**	**לא חורג**	0.5	1
.6	מסדרון 1 מ' מלוח החשמל	**1.3**	**לא חורג**	1	1

תוצאות המדידות נכונות למקום וזמן המדידה.

פרוטוקול רשמי - מדידת שדה מגנטי ELF – מבנה דרומי, קומת קרקע

מס' #	תיאור נקודת המדידה	צפיפות השטף המגנטי שנמדדה mG	חורג/ לא חורג מהמלצות המשרד להגנת הסביבה	בדיקת רקע	
				מרחק [מטר]	גובה [מטר]
.7	כיתה יא 1-צפון	**0.14**	**לא חורג**	רקע	1
.8	כיתה יא 1-דרום	**0.12**	**לא חורג**	רקע	1
.9	כיתה יא 1-מזרח	**0.1**	**לא חורג**	רקע	1
.10	כיתה יא 1-מערב	**0.15**	**לא חורג**	רקע	1
.11	כיתה יא 1-מרכז	**0.1**	**לא חורג**	רקע	1
.12	כיתה יא 2-צפון	**0.12**	**לא חורג**	רקע	1
.13	כיתה יא 2-דרום	**0.1**	**לא חורג**	רקע	1
.14	כיתה יא 2-מזרח	**0.1**	**לא חורג**	רקע	1
.15	כיתה יא 2-מערב	**0.13**	**לא חורג**	רקע	1
.16	כיתה יא 2-מרכז	**0.1**	**לא חורג**	רקע	1

תוצאות המדידות נכונות למקום וזמן המדידה.

פרוטוקול רשמי - מדידת שדה מגנטי ELF – מבנה דרומי, קומת קרקע

מס' #	תיאור נקודת המדידה	צפיפות השטף המגנטי שנמדדה mG	חורג/ לא חורג מהמלצות המשרד להגנת הסביבה	בדיקת רקע	
				מרחק [מטר]	גובה [מטר]
.17	כיתה יא 3-צפון	**0.1**	**לא חורג**	רקע	1
.18	כיתה יא 3-דרום	**0.15**	**לא חורג**	רקע	1
.19	כיתה יא 3-מזרח	**0.1**	**לא חורג**	רקע	1
.20	כיתה יא 3-מערב	**0.14**	**לא חורג**	רקע	1
.21	כיתה יא 3-מרכז	**0.12**	**לא חורג**	רקע	1
.22	ממ"ד מס' 11 בעמדת העבודה	**0.1**	**לא חורג**	רקע	1

תוצאות המדידות נכונות למקום וזמן המדידה.

פרוטוקול רשמי - מדידת שדה מגנטי ELF – מבנה דרומי, קומת קרקע

מס' #	תיאור נקודת המדידה	צפיפות השטף המגנטי שנמדדה mG	חורג/ לא חורג מהמלצות המשרד להגנת הסביבה	בדיקת רקע	
				מרחק [מטר]	גובה [מטר]
.23	כיתה יא 4-צפון	**0.14**	**לא חורג**	רקע	1
.24	כיתה יא 4-דרום	**0.15**	**לא חורג**	רקע	1
.25	כיתה יא 4-מזרח	**0.1**	**לא חורג**	רקע	1
.26	כיתה יא 4-מערב	**0.1**	**לא חורג**	רקע	1
.27	כיתה יא 4-מרכז	**0.17**	**לא חורג**	רקע	1
.28	כיתה יא 5-צפון	**0.1**	**לא חורג**	רקע	1
.29	כיתה יא 5-דרום	**0.12**	**לא חורג**	רקע	1
.30	כיתה יא 5-מזרח	**0.1**	**לא חורג**	רקע	1
.31	כיתה יא 5-מערב	**0.13**	**לא חורג**	רקע	1
.32	כיתה יא 5-מרכז	**0.1**	**לא חורג**	רקע	1

תוצאות המדידות נכונות למקום וזמן המדידה.

פרוטוקול רשמי - מדידת שדה מגנטי ELF – מבנה דרומי, קומת קרקע

מס' #	תיאור נקודת המדידה	צפיפות השטף המגנטי שנמדדה mG	חורג/ לא חורג מהמלצות המשרד להגנת הסביבה	בדיקת רקע	
				מרחק [מטר]	גובה [מטר]
.33	כיתה יא 6-צפון	**0.12**	**לא חורג**	רקע	1
.34	כיתה יא 6-דרום	**0.13**	**לא חורג**	רקע	1
.35	כיתה יא 6-מזרח	**0.14**	**לא חורג**	רקע	1
.36	כיתה יא 6-מערב	**0.11**	**לא חורג**	רקע	1
.37	כיתה יא 6-מרכז	**0.1**	**לא חורג**	רקע	1

תוצאות המדידות נכונות למקום וזמן המדידה.

פרוטוקול רשמי - מדידת שדה מגנטי ELF מבנה דרומי, קומה 1

מס' #	תיאור נקודת המדידה	צפיפות השטף המגנטי שנמדדה mG	חורג/ לא חורג מהמלצות המשרד להגנת הסביבה	בדיקה ביחס ללוח החשמל	
				מרחק [מטר]	גובה [מטר]
.38	מסדרון ליד שירותי בנות סמוך ללוח החשמל	**2.2**	**לא חורג**	0.3	1
.39	מסדרון 0.5 מ' מלוח החשמל	**1.8**	**לא חורג**	0.5	1
.40	מסדרון 1 מ' מלוח החשמל	**0.3**	**לא חורג**	1	1

תוצאות המדידות נכונות למקום וזמן המדידה.

פרוטוקול רשמי - מדידת שדה מגנטי ELF מבנה דרומי, קומה 1

מס' #	תיאור נקודת המדידה	צפיפות השטף המגנטי שנמדדה mG	חורג/ לא חורג מהמלצות המשרד להגנת הסביבה	בדיקה ביחס ללוח החשמל	
				מרחק [מטר]	גובה [מטר]
.41	מסדרון ליד הכיתה יב 4 סמוך ללוח החשמל	**1.7**	**לא חורג**	0.3	1
.42	מסדרון 0.5 מ' מלוח החשמל	**0.7**	**לא חורג**	0.5	1
.43	מסדרון 1 מ' מלוח החשמל	**0.5**	**לא חורג**	1	1

תוצאות המדידות נכונות למקום וזמן המדידה.

פרוטוקול רשמי - מדידת שדה מגנטי ELF – מבנה דרומי, קומה 1

מס' #	תיאור נקודת המדידה	צפיפות השטף המגנטי שנמדדה mG	חורג/ לא חורג מהמלצות המשרד להגנת הסביבה	בדיקת רקע	
				מרחק [מטר]	גובה [מטר]
.44	כיתה יב 4-צפון	**0.3**	**לא חורג**	רקע	1
.45	כיתה יב 4-דרום	**0.2**	**לא חורג**	רקע	1
.46	כיתה יב 4-מזרח	**0.1**	**לא חורג**	רקע	1
.47	כיתה יב 4-מערב	**0.2**	**לא חורג**	רקע	1
.48	כיתה יב 4-מרכז	**0.1**	**לא חורג**	רקע	1
.49	כיתה יב 6-צפון	**0.2**	**לא חורג**	רקע	1
.50	כיתה יב 6-דרום	**0.13**	**לא חורג**	רקע	1
.51	כיתה יב 6-מזרח	**0.2**	**לא חורג**	רקע	1
.52	כיתה יב 6-מערב	**0.15**	**לא חורג**	רקע	1
.53	כיתה יב 6-מרכז	**0.1**	**לא חורג**	רקע	1

תוצאות המדידות נכונות למקום וזמן המדידה.

פרוטוקול רשמי - מדידת שדה מגנטי ELF – מבנה דרומי, קומה 1

מס' #	תיאור נקודת המדידה	צפיפות השטף המגנטי שנמדדה mG	חורג/ לא חורג מהמלצות המשרד להגנת הסביבה	בדיקת רקע	
				מרחק [מטר]	גובה [מטר]
.54	כיתה יב 3-צפון	**0.13**	**לא חורג**	רקע	1
.55	כיתה יב 3-דרום	**0.1**	**לא חורג**	רקע	1
.56	כיתה יב 3-מזרח	**0.12**	**לא חורג**	רקע	1
.57	כיתה יב 3-מערב	**0.1**	**לא חורג**	רקע	1
.58	כיתה יב 3-מרכז	**0.1**	**לא חורג**	רקע	1
.59	ממ"ד מס' 13 בעמדת העבודה	**0.13**	**לא חורג**	רקע	1

תוצאות המדידות נכונות למקום וזמן המדידה.

פרוטוקול רשמי - מדידת שדה מגנטי ELF מבנה אמצעי, קומת קרקע

מס' #	תיאור נקודת המדידה	צפיפות השטף המגנטי שנמדדה mG	חורג/ לא חורג מהמלצות המשרד להגנת הסביבה	בדיקה ביחס ללוח החשמל	
				מרחק [מטר]	גובה [מטר]
.60	מסדרון ליד הכיתה ט'3 סמוך ללוח החשמל	**4.4**	**לא חורג חשיפה רגעית**	0.3	1
.61	מסדרון 0.5 מ' מלוח החשמל	**2**	**לא חורג**	0.5	1
.62	מסדרון 1 מ' מלוח החשמל	**1**	**לא חורג**	1	1

תוצאות המדידות נכונות למקום וזמן המדידה.

פרוטוקול רשמי - מדידת שדה מגנטי ELF מבנה אמצעי, קומת קרקע

מס' #	תיאור נקודת המדידה	צפיפות השטף המגנטי שנמדדה mG	חורג/ לא חורג מהמלצות המשרד להגנת הסביבה	בדיקה ביחס ללוח החשמל	
				מרחק [מטר]	גובה [מטר]
.63	מסדרון ליד שירותי בנות סמוך ללוח החשמל	**6**	**לא חורג חשיפה רגעית**	0.3	1
.64	מסדרון 0.5 מ' מלוח החשמל	**3.3**	**לא חורג**	0.5	1
.65	מסדרון 1 מ' מלוח החשמל	**1.2**	**לא חורג**	1	1

תוצאות המדידות נכונות למקום וזמן המדידה.

פרוטוקול רשמי - מדידת שדה מגנטי ELF – מבנה אמצעי, קומת קרקע

מס' #	תיאור נקודת המדידה	צפיפות השטף המגנטי שנמדדה mG	חורג/ לא חורג מהמלצות המשרד להגנת הסביבה	בדיקת רקע	
				מרחק [מטר]	גובה [מטר]
.66	כיתה ט'3-צפון	**0.23**	**לא חורג**	רקע	1
.67	כיתה ט'3-דרום	**0.2**	**לא חורג**	רקע	1
.68	כיתה ט'3-מזרח	**0.15**	**לא חורג**	רקע	1
.69	כיתה ט'3-מערב	**0.17**	**לא חורג**	רקע	1
.70	כיתה ט'3-מרכז	**0.1**	**לא חורג**	רקע	1
.71	כיתה ט' 8-צפון	**0.17**	**לא חורג**	רקע	1
.72	כיתה ט' 8-דרום	**0.2**	**לא חורג**	רקע	1
.73	כיתה ט' 8-מזרח	**0.12**	**לא חורג**	רקע	1
.74	כיתה ט' 8-מערב	**0.15**	**לא חורג**	רקע	1
.75	כיתה ט' 8-מרכז	**0.1**	**לא חורג**	רקע	1

תוצאות המדידות נכונות למקום וזמן המדידה.

פרוטוקול רשמי - מדידת שדה מגנטי ELF – מבנה אמצעי, קומת קרקע

מס' #	תיאור נקודת המדידה	צפיפות השטף המגנטי שנמדדה mG	חורג/ לא חורג מהמלצות המשרד להגנת הסביבה	בדיקת רקע	
				מרחק [מטר]	גובה [מטר]
.76	כיתה ט'7-צפון	**0.12**	**לא חורג**	רקע	1
.77	כיתה ט'7-דרום	**0.14**	**לא חורג**	רקע	1
.78	כיתה ט'7-מזרח	**0.1**	**לא חורג**	רקע	1
.79	כיתה ט'7-מערב	**0.13**	**לא חורג**	רקע	1
.80	כיתה ט'7-מרכז	**0.1**	**לא חורג**	רקע	1

תוצאות המדידות נכונות למקום וזמן המדידה.

פרוטוקול רשמי - מדידת שדה מגנטי ELF מבנה אמצעי, קומה 1

מס' #	תיאור נקודת המדידה	צפיפות השטף המגנטי שנמדדה mG	חורג/ לא חורג מהמלצות המשרד להגנת הסביבה	בדיקה ביחס ללוח החשמל	
				מרחק [מטר]	גובה [מטר]
.81	מסדרון ליד הכיתה ט'3 סמוך ללוח החשמל	**1.8**	**לא חורג**	0.3	1
.82	מסדרון 0.5 מ' מלוח החשמל	**1**	**לא חורג**	0.5	1
.83	מסדרון 1 מ' מלוח החשמל	**0.6**	**לא חורג**	1	1

תוצאות המדידות נכונות למקום וזמן המדידה.

פרוטוקול רשמי - מדידת שדה מגנטי ELF מבנה אמצעי, קומה 1

מס' #	תיאור נקודת המדידה	צפיפות השטף המגנטי שנמדדה mG	חורג/ לא חורג מהמלצות המשרד להגנת הסביבה	בדיקה ביחס ללוח החשמל	
				מרחק [מטר]	גובה [מטר]
.84	מסדרון ליד שירותי בנות סמוך ללוח החשמל	**3.3**	**לא חורג**	0.3	1
.85	מסדרון 0.5 מ' מלוח החשמל	**0.7**	**לא חורג**	0.5	1
.86	מסדרון 1 מ' מלוח החשמל	**0.5**	**לא חורג**	1	1

תוצאות המדידות נכונות למקום וזמן המדידה.

פרוטוקול רשמי - מדידת שדה מגנטי ELF – מבנה אמצעי, קומה 1

מס' #	תיאור נקודת המדידה	צפיפות השטף המגנטי שנמדדה mG	חורג/ לא חורג מהמלצות המשרד להגנת הסביבה	בדיקת רקע	
				מרחק [מטר]	גובה [מטר]
.87	כיתה י"1-צפון	**0.1**	**לא חורג**	רקע	1
.88	כיתה י"1-דרום	**0.2**	**לא חורג**	רקע	1
.89	כיתה י"1-מזרח	**0.17**	**לא חורג**	רקע	1
.90	כיתה י"1-מערב	**0.15**	**לא חורג**	רקע	1
.91	כיתה י"1-מרכז	**0.1**	**לא חורג**	רקע	1
.92	כיתה י"3-צפון	**0.13**	**לא חורג**	רקע	1
.93	כיתה י"3-דרום	**0.12**	**לא חורג**	רקע	1
.94	כיתה י"3-מזרח	**0.1**	**לא חורג**	רקע	1
.95	כיתה י"3-מערב	**0.1**	**לא חורג**	רקע	1
.96	כיתה י"3-מרכז	**0.1**	**לא חורג**	רקע	1

תוצאות המדידות נכונות למקום וזמן המדידה.

פרוטוקול רשמי - מדידת שדה מגנטי ELF – מבנה אמצעי, קומה 1

מס' #	תיאור נקודת המדידה	צפיפות השטף המגנטי שנמדדה mG	חורג/ לא חורג מהמלצות המשרד להגנת הסביבה	בדיקת רקע	
				מרחק [מטר]	גובה [מטר]
.97	כיתה י"5-צפון	**0.14**	**לא חורג**	רקע	1
.98	כיתה י"5-דרום	**0.12**	**לא חורג**	רקע	1
.99	כיתה י"5-מזרח	**0.1**	**לא חורג**	רקע	1
.100	כיתה י"5-מערב	**0.15**	**לא חורג**	רקע	1
.101	כיתה י"5-מרכז	**0.1**	**לא חורג**	רקע	1

תוצאות המדידות נכונות למקום וזמן המדידה.

פרוטוקול רשמי - מדידת שדה מגנטי ELF מבנה צפוני, קומת קרקע

מס' #	תיאור נקודת המדידה	צפיפות השטף המגנטי שנמדדה mG	חורג/ לא חורג מהמלצות המשרד להגנת הסביבה	בדיקה ביחס ללוח החשמל	
				מרחק [מטר]	גובה [מטר]
102.	מסדרון ליד הכיתה ז'3 סמוך ללוח החשמל	**14**	**לא חורג חשיפה רגעית**	0.3	1
103.	מסדרון 0.5 מ' מלוח החשמל	**8**	**לא חורג חשיפה רגעית**	0.5	1
104.	מסדרון 1 מ' מלוח החשמל	**3**	**לא חורג**	1	1
105.	מסדרון 1.5 מ' מלוח החשמל	**0.6**	**לא חורג**	1.5	1

תוצאות המדידות נכונות למקום וזמן המדידה.

פרוטוקול רשמי - מדידת שדה מגנטי ELF מבנה צפוני, קומת קרקע

מס' #	תיאור נקודת המדידה	צפיפות השטף המגנטי שנמדדה mG	חורג/ לא חורג מהמלצות המשרד להגנת הסביבה	בדיקה ביחס ללוח החשמל	
				מרחק [מטר]	גובה [מטר]
106.	מסדרון ליד שירותי בנות סמוך ללוח החשמל	**10**	**לא חורג חשיפה רגעית**	0.3	1
107.	מסדרון 0.5 מ' מלוח החשמל	**5**	**לא חורג חשיפה רגעית**	0.5	1
108.	מסדרון 1 מ' מלוח החשמל	**1.5**	**לא חורג**	1	1
109.	מסדרון 1.5 מ' מלוח החשמל	**0.7**	**לא חורג**	1.5	1

תוצאות המדידות נכונות למקום וזמן המדידה.

פרוטוקול רשמי - מדידת שדה מגנטי ELF – מבנה צפוני, קומת קרקע

מס' #	תיאור נקודת המדידה	צפיפות השטף המגנטי שנמדדה mG	חורג/ לא חורג מהמלצות המשרד להגנת הסביבה	בדיקת רקע	
				מרחק [מטר]	גובה [מטר]
.110	כיתה ז'7-צפון	**0.3**	**לא חורג**	רקע	1
.111	כיתה ז'7-דרום	**0.2**	**לא חורג**	רקע	1
.112	כיתה ז'7-מזרח	**0.22**	**לא חורג**	רקע	1
.113	כיתה ז'7-מערב	**0.17**	**לא חורג**	רקע	1
.114	כיתה ז'7-מרכז	**0.15**	**לא חורג**	רקע	1
.115	כיתה ז'6-צפון	**0.2**	**לא חורג**	רקע	1
.116	כיתה ז'6-דרום	**0.1**	**לא חורג**	רקע	1
.117	כיתה ז'6-מזרח	**0.15**	**לא חורג**	רקע	1
.118	כיתה ז'6-מערב	**0.17**	**לא חורג**	רקע	1
.119	כיתה ז'6-מרכז	**0.1**	**לא חורג**	רקע	1

תוצאות המדידות נכונות למקום וזמן המדידה.

פרוטוקול רשמי - מדידת שדה מגנטי ELF – מבנה צפוני, קומת קרקע

מס' #	תיאור נקודת המדידה	צפיפות השטף המגנטי שנמדדה mG	חורג/ לא חורג מהמלצות המשרד להגנת הסביבה	בדיקת רקע	
				מרחק [מטר]	גובה [מטר]
120.	כיתה ז'4-צפון	0.4	לא חורג	רקע	1
121.	כיתה ז'4-דרום	0.3	לא חורג	רקע	1
122.	כיתה ז'4-מזרח	0.2	לא חורג	רקע	1
123.	כיתה ז'4-מערב	0.1	לא חורג	רקע	1
124.	כיתה ז'4-מרכז	0.1	לא חורג	רקע	1
125.	כיתה ז'2-צפון	0.16	לא חורג	רקע	1
126.	כיתה ז'2-דרום	0.1	לא חורג	רקע	1
127.	כיתה ז'2-מזרח	0.12	לא חורג	רקע	1
128.	כיתה ז'2-מערב	0.1	לא חורג	רקע	1
129.	כיתה ז'2-מרכז	0.1	לא חורג	רקע	1

תוצאות המדידות נכונות למקום וזמן המדידה.

פרוטוקול רשמי - מדידת שדה מגנטי ELF – מבנה צפוני, קומת קרקע

מס' #	תיאור נקודת המדידה	צפיפות השטף המגנטי שנמדדה mG	חורג/ לא חורג מהמלצות המשרד להגנת הסביבה	בדיקת רקע	
				מרחק [מטר]	גובה [מטר]
.130	כיתה ז'3-צפון	**0.2**	**לא חורג**	רקע	1
.131	כיתה ז'3-דרום	**0.15**	**לא חורג**	רקע	1
.132	כיתה ז'3-מזרח	**0.1**	**לא חורג**	רקע	1
.133	כיתה ז'3-מערב	**0.12**	**לא חורג**	רקע	1
.134	כיתה ז'3-מרכז	**0.1**	**לא חורג**	רקע	1
.135	כיתה ז'8-צפון	**0.15**	**לא חורג**	רקע	1
.136	כיתה ז'8-דרום	**0.12**	**לא חורג**	רקע	1
.137	כיתה ז'8-מזרח	**0.2**	**לא חורג**	רקע	1
.138	כיתה ז'8-מערב	**0.1**	**לא חורג**	רקע	1
.139	כיתה ז'8-מרכז	**0.1**	**לא חורג**	רקע	1

תוצאות המדידות נכונות למקום וזמן המדידה.

פרוטוקול רשמי - מדידת שדה מגנטי ELF – מבנה צפוני, קומת קרקע

מס' #	תיאור נקודת המדידה	צפיפות השטף המגנטי שנמדדה mG	חורג/ לא חורג מהמלצות המשרד להגנת הסביבה	בדיקת רקע	
				מרחק [מטר]	גובה [מטר]
140.	כיתה ז'1-צפון	**0.16**	**לא חורג**	רקע	1
141.	כיתה ז'1-דרום	**0.14**	**לא חורג**	רקע	1
142.	כיתה ז'1-מזרח	**0.1**	**לא חורג**	רקע	1
143.	כיתה ז'1-מערב	**0.2**	**לא חורג**	רקע	1
144.	כיתה ז'1-מרכז	**0.1**	**לא חורג**	רקע	1
145.	ממ"ד מס' 1 במרכז הממ"ד	**0.2**	**לא חורג**	רקע	1

תוצאות המדידות נכונות למקום וזמן המדידה.

פרוטוקול רשמי - מדידת שדה מגנטי ELF מבנה צפוני, קומה 1

מס' #	תיאור נקודת המדידה	צפיפות השטף המגנטי שנמדדה mG	חורג/ לא חורג מהמלצות המשרד להגנת הסביבה	בדיקה ביחס ללוח החשמל	
				מרחק [מטר]	גובה [מטר]
146.	מסדרון ליד הכיתה ח' 2 סמוך ללוח החשמל	**1.7**	**לא חורג**	0.3	1
147.	מסדרון 0.5 מ' מלוח החשמל	**1**	**לא חורג**	0.5	1
148.	מסדרון 1 מ' מלוח החשמל	**0.4**	**לא חורג**	1	1

תוצאות המדידות נכונות למקום וזמן המדידה.

פרוטוקול רשמי - מדידת שדה מגנטי ELF מבנה צפוני, קומה 1

מס' #	תיאור נקודת המדידה	צפיפות השטף המגנטי שנמדדה mG	חורג/ לא חורג מהמלצות המשרד להגנת הסביבה	בדיקה ביחס ללוח החשמל	
				מרחק [מטר]	גובה [מטר]
149.	מסדרון ליד הכיתה ח'4 סמוך ללוח החשמל	**2**	**לא חורג**	0.3	1
150.	מסדרון 0.5 מ' מלוח החשמל	**0.7**	**לא חורג**	0.5	1
151.	מסדרון 1 מ' מלוח החשמל	**0.5**	**לא חורג**	1	1

תוצאות המדידות נכונות למקום וזמן המדידה.

פרוטוקול רשמי - מדידת שדה מגנטי ELF – מבנה צפוני, קומה 1

מס' #	תיאור נקודת המדידה	צפיפות השטף המגנטי שנמדדה mG	חורג/ לא חורג מהמלצות המשרד להגנת הסביבה	בדיקת רקע	
				מרחק [מטר]	גובה [מטר]
152.	כיתה ח'4-צפון	**0.35**	**לא חורג**	רקע	1
153.	כיתה ח'4-דרום	**0.4**	**לא חורג**	רקע	1
154.	כיתה ח'4-מזרח	**0.3**	**לא חורג**	רקע	1
155.	כיתה ח'4-מערב	**0.2**	**לא חורג**	רקע	1
156.	כיתה ח'4-מרכז	**0.2**	**לא חורג**	רקע	1
157.	כיתה ח'3-צפון	**0.35**	**לא חורג**	רקע	1
158.	כיתה ח'3-דרום	**0.2**	**לא חורג**	רקע	1
159.	כיתה ח'3-מזרח	**0.3**	**לא חורג**	רקע	1
160.	כיתה ח'3-מערב	**0.25**	**לא חורג**	רקע	1
161.	כיתה ח'3-מרכז	**0.2**	**לא חורג**	רקע	1

תוצאות המדידות נכונות למקום וזמן המדידה.

פרוטוקול רשמי - מדידת שדה מגנטי ELF – מבנה צפוני, קומה 1

מס' #	תיאור נקודת המדידה	צפיפות השטף המגנטי שנמדדה mG	חורג/ לא חורג מהמלצות המשרד להגנת הסביבה	בדיקת רקע	
				מרחק [מטר]	גובה [מטר]
162.	כיתה ט'5-צפון	**0.33**	**לא חורג**	רקע	1
163.	כיתה ט'5-דרום	**0.2**	**לא חורג**	רקע	1
164.	כיתה ט'5-מזרח	**0.3**	**לא חורג**	רקע	1
165.	כיתה ט'5-מערב	**0.25**	**לא חורג**	רקע	1
166.	כיתה ט'5-מרכז	**0.2**	**לא חורג**	רקע	1
167.	כיתה ט'2-צפון	**0.13**	**לא חורג**	רקע	1
168.	כיתה ט'2-דרום	**0.2**	**לא חורג**	רקע	1
169.	כיתה ט'2-מזרח	**0.1**	**לא חורג**	רקע	1
170.	כיתה ט'2-מערב	**0.1**	**לא חורג**	רקע	1
171.	כיתה ט'2-מרכז	**0.1**	**לא חורג**	רקע	1

תוצאות המדידות נכונות למקום וזמן המדידה.

פרוטוקול רשמי - מדידת שדה מגנטי ELF – מבנה צפוני, קומה 1

מס' #	תיאור נקודת המדידה	צפיפות השטף המגנטי שנמדדה mG	חורג/ לא חורג מהמלצות המשרד להגנת הסביבה	בדיקת רקע	
				מרחק [מטר]	גובה [מטר]
172.	כיתה ח'2-צפון	**0.1**	**לא חורג**	רקע	1
173.	כיתה ח'2-דרום	**0.2**	**לא חורג**	רקע	1
174.	כיתה ח'2-מזרח	**0.14**	**לא חורג**	רקע	1
175.	כיתה ח'2-מערב	**0.12**	**לא חורג**	רקע	1
176.	כיתה ח'2-מרכז	**0.1**	**לא חורג**	רקע	1
177.	כיתה ח'5-צפון	**0.2**	**לא חורג**	רקע	1
178.	כיתה ח'5-דרום	**0.27**	**לא חורג**	רקע	1
179.	כיתה ח'5-מזרח	**0.1**	**לא חורג**	רקע	1
180.	כיתה ח'5-מערב	**0.1**	**לא חורג**	רקע	1
181.	כיתה ח'5-מרכז	**0.1**	**לא חורג**	רקע	1

תוצאות המדידות נכונות למקום וזמן המדידה.

פרוטוקול רשמי - מדידת שדה מגנטי ELF – מבנה צפוני, קומה 1

מס' #	תיאור נקודת המדידה	צפיפות השטף המגנטי שנמדדה mG	חורג/ לא חורג מהמלצות המשרד להגנת הסביבה	בדיקת רקע	
				מרחק [מטר]	גובה [מטר]
182.	כיתה ח'1-צפון	**0.3**	**לא חורג**	רקע	1
183.	כיתה ח'1-דרום	**0.4**	**לא חורג**	רקע	1
184.	כיתה ח'1-מזרח	**0.2**	**לא חורג**	רקע	1
185.	כיתה ח'1-מערב	**0.1**	**לא חורג**	רקע	1
186.	כיתה ח'1-מרכז	**0.1**	**לא חורג**	רקע	1
187.	ממ"ד מס' 2 בעמדת העבודה	**0.2**	**לא חורג**	רקע	1

תוצאות המדידות נכונות למקום וזמן המדידה.

פרוטוקול רשמי - מדידת שדה מגנטי ELF מבנה צפוני, קומת קרקע

מס' #	תיאור נקודת המדידה	צפיפות השטף המגנטי שנמדדה mG	חורג/ לא חורג מהמלצות המשרד להגנת הסביבה	בדיקה ביחס ללוח החשמל	
				מרחק [מטר]	גובה [מטר]
188.	מסדרון ליד השירותים סמוך ללוח החשמל	**8**	**לא חורג חשיפה רגעית**	0.3	1
189.	מסדרון 0.5 מ׳ מלוח החשמל	**2**	**לא חורג**	0.5	1
190.	מסדרון 1 מ׳ מלוח החשמל	**1.6**	**לא חורג**	1	1

תוצאות המדידות נכונות למקום וזמן המדידה.

פרוטוקול רשמי - מדידת שדה מגנטי ELF – מבנה מעבדות, קומת קרקע

מס' #	תיאור נקודת המדידה	צפיפות השטף המגנטי שנמדדה mG	חורג/ לא חורג מהמלצות המשרד להגנת הסביבה	בדיקת רקע	
				מרחק [מטר]	גובה [מטר]
191.	מעבדה מס' 1-צפון	**0.1**	**לא חורג**	רקע	1
192.	מעבדה מס' 1-דרום	**0.17**	**לא חורג**	רקע	1
193.	מעבדה מס' 1-מזרח	**0.2**	**לא חורג**	רקע	1
194.	מעבדה מס' 1-מערב	**0.22**	**לא חורג**	רקע	1
195.	מעבדה מס' 1-מרכז	**0.1**	**לא חורג**	רקע	1
196.	חדר הכנה ביולוגיה-מרכז	**0.2**	**לא חורג**	רקע	1
197.	מעבדה מס' 2-צפון	**0.25**	**לא חורג**	רקע	1
198.	מעבדה מס' 2-דרום	**0.1**	**לא חורג**	רקע	1
199.	מעבדה מס' 2-מזרח	**0.2**	**לא חורג**	רקע	1
200.	מעבדה מס' 1-מערב	**0.1**	**לא חורג**	רקע	1
201.	מעבדה מס' 1-מרכז	**0.1**	**לא חורג**	רקע	1
202.	חדר רכזת שכבה ז' בעמדת העבודה	**0.07**	**לא חורג**	רקע	1

תוצאות המדידות נכונות למקום וזמן המדידה.

פרוטוקול רשמי - מדידת שדה מגנטי ELF – מבנה מעבדות, קומת קרקע

מס' #	תיאור נקודת המדידה	צפיפות השטף המגנטי שנמדדה mG	חורג/ לא חורג מהמלצות המשרד להגנת הסביבה	בדיקת רקע	
				מרחק [מטר]	גובה [מטר]
203.	כיתה ז/ח ממ"ד מס' 3- צפון	**0.2**	**לא חורג**	רקע	1
204.	כיתה ז/ח ממ"ד מס' 3- דרום	**0.15**	**לא חורג**	רקע	1
205.	כיתה ז/ח ממ"ד מס' 3- מזרח	**0.17**	**לא חורג**	רקע	1
206.	כיתה ז/ח ממ"ד מס' 3- מערב	**0.2**	**לא חורג**	רקע	1
207.	כיתה ז/ח ממ"ד מס' 3- מרכז	**0.1**	**לא חורג**	רקע	1

תוצאות המדידות נכונות למקום וזמן המדידה.

פרוטוקול רשמי - מדידת שדה מגנטי ELF מבנה מעבדות, קומה 1

מס' #	תיאור נקודת המדידה	צפיפות השטף המגנטי שנמדדה mG	חורג/ לא חורג מהמלצות המשרד להגנת הסביבה	בדיקה ביחס ללוח החשמל	
				מרחק [מטר]	גובה [מטר]
208.	מסדרון ליד שירותי בנות סמוך ללוח החשמל	**7**	**לא חורג חשיפה רגעית**	0.3	1
209.	מסדרון 0.5 מ׳ מלוח החשמל	**3**	**לא חורג**	0.5	1
210.	מסדרון 1 מ׳ מלוח החשמל	**1.2**	**לא חורג**	1	1

תוצאות המדידות נכונות למקום וזמן המדידה.

פרוטוקול רשמי - מדידת שדה מגנטי ELF – מבנה מעבדות, קומת קרקע

מס' #	תיאור נקודת המדידה	צפיפות השטף המגנטי שנמדדה mG	חורג/ לא חורג מהמלצות המשרד להגנת הסביבה	בדיקת רקע	
				מרחק [מטר]	גובה [מטר]
211.	חדר שילוב 1	**0.12**	**לא חורג**	רקע	1
212.	חדר שילוב 2	**0.1**	**לא חורג**	רקע	1
213.	מעבדה מס' 3-צפון	**0.2**	**לא חורג**	רקע	1
214.	מעבדה מס' 3-דרום	**0.2**	**לא חורג**	רקע	1
215.	מעבדה מס' 3-מזרח	**0.35**	**לא חורג**	רקע	1
216.	מעבדה מס' 3-מערב	**0.34**	**לא חורג**	רקע	1
217.	מעבדה מס' 3-מרכז	**0.2**	**לא חורג**	רקע	1
218.	מעבדה הנדסה-צפון	**0.2**	**לא חורג**	רקע	1
219.	מעבדה הנדסה-דרום	**0.25**	**לא חורג**	רקע	1
220.	מעבדה הנדסה-מזרח	**0.3**	**לא חורג**	רקע	1
221.	מעבדה הנדסה-מערב	**0.2**	**לא חורג**	רקע	1
222.	מעבדה הנדסה-מרכז	**0.1**	**לא חורג**	רקע	1

תוצאות המדידות נכונות למקום וזמן המדידה.

פרוטוקול רשמי - מדידת שדה מגנטי ELF – מבנה מעבדות, קומת קרקע

מס' #	תיאור נקודת המדידה	צפיפות השטף המגנטי שנמדדה mG	חורג/ לא חורג מהמלצות המשרד להגנת הסביבה	בדיקת רקע	
				מרחק [מטר]	גובה [מטר]
223.	מעבדה מחשבים ממ"ד מס' 5-צפון	**0.3**	**לא חורג**	רקע	1
224.	מעבדה מחשבים ממ"ד מס' 5 -דרום	**0.2**	**לא חורג**	רקע	1
225.	מעבדה מחשבים 3 ממ"ד מס' 5-מזרח	**0.3**	**לא חורג**	רקע	1
226.	מעבדה מחשבים ממ"ד מס' 5 -מערב	**0.1**	**לא חורג**	רקע	1
227.	מעבדה מחשבים ממ"ד מס' 5-מרכז	**0.1**	**לא חורג**	רקע	1

תוצאות המדידות נכונות למקום וזמן המדידה.

פרוטוקול רשמי - מדידת שדה מגנטי ELF מבנה חדר מורים, קומת קרקע

מס' #	תיאור נקודת המדידה	צפיפות השטף המגנטי שנמדדה mG	חורג/ לא חורג מהמלצות המשרד להגנת הסביבה	בדיקה ביחס ללוח החשמל	
				מרחק [מטר]	גובה [מטר]
228.	מסדרון ליד חדר פרטני-2 סמוך ללוח החשמל	**7**	**לא חורג חשיפה רגעית**	0.3	1
229.	מסדרון 0.5 מ׳ מלוח החשמל	**3**	**לא חורג**	0.5	1
230.	מסדרון 1 מ׳ מלוח החשמל	**0.8**	**לא חורג**	1	1

תוצאות המדידות נכונות למקום וזמן המדידה.

פרוטוקול רשמי - מדידת שדה מגנטי ELF – מבנה חדר מורים, קומת קרקע

מס' #	תיאור נקודת המדידה	צפיפות השטף המגנטי שנמדדה mG	חורג/ לא חורג מהמלצות המשרד להגנת הסביבה	בדיקת רקע	
				מרחק [מטר]	גובה [מטר]
231.	חדר פרטני מס' 2-מרכז	**0.3**	**לא חורג**	רקע	1
232.	מעבדה מחשבים ממ"ד מס' 8 -צפון	**0.25**	**לא חורג**	רקע	1
233.	מעבדה מחשבים ממ"ד מס' 8 -דרום	**0.2**	**לא חורג**	רקע	1
234.	מעבדה מחשבים 3 ממ"ד מס' 8-מזרח	**0.3**	**לא חורג**	רקע	1
235.	מעבדה מחשבים ממ"ד מס' 8 -מערב	**0.3**	**לא חורג**	רקע	1
236.	מעבדה מחשבים ממ"ד מס' 8-מרכז	**0.2**	**לא חורג**	רקע	1
237.	חדר רכז שכבה ט'	**0.14**	**לא חורג**	רקע	1

תוצאות המדידות נכונות למקום וזמן המדידה.

פרוטוקול רשמי - מדידת שדה מגנטי ELF – מבנה חדר מורים, קומת קרקע

מס' #	תיאור נקודת המדידה	צפיפות השטף המגנטי שנמדדה mG	חורג/ לא חורג מהמלצות המשרד להגנת הסביבה	בדיקת רקע	
				מרחק [מטר]	גובה [מטר]
238.	חדר מורים בעמדת הישיבה	0.24	לא חורג	רקע	1
239.	חדר מורים במטבחון	0.4	לא חורג	רקע	1
240.	חדר מורים בעמדת המחשב	0.35	לא חורג	רקע	1

תוצאות המדידות נכונות למקום וזמן המדידה.

פרוטוקול רשמי - מדידת שדה מגנטי ELF – מבנה חדר מורים, קומת קרקע

מס' #	תיאור נקודת המדידה	צפיפות השטף המגנטי שנמדדה mG	חורג/ לא חורג מהמלצות המשרד להגנת הסביבה	בדיקת רקע	
				מרחק [מטר]	גובה [מטר]
241.	מזכירות חט"ב בעמדת המזכירה	0.2	לא חורג	רקע	1
242.	חדר מנהלת פדגוגית	0.15	לא חורג	רקע	1
243.	חדר מנהל חט"ב	0.1	לא חורג	רקע	1
244.	חדר ישיבות	0.15	לא חורג	רקע	1

תוצאות המדידות נכונות למקום וזמן המדידה.

פרוטוקול רשמי - מדידת שדה מגנטי ELF מבנה חדר מורים, קומה 1

מס' #	תיאור נקודת המדידה	צפיפות השטף המגנטי שנמדדה mG	חורג/ לא חורג מהמלצות המשרד להגנת הסביבה	בדיקה ביחס ללוח החשמל	
				מרחק [מטר]	גובה [מטר]
245.	מסדרון ליד שירותי מורים סמוך ללוח החשמל	**5.5**	**לא חורג חשיפה רגעית**	0.3	1
246.	מסדרון 0.5 מ׳ מלוח החשמל	**1.6**	**לא חורג**	0.5	1
247.	מסדרון 1 מ׳ מלוח החשמל	**1**	**לא חורג**	1	1

תוצאות המדידות נכונות למקום וזמן המדידה.

פרוטוקול רשמי - מדידת שדה מגנטי ELF – מבנה מעבדות, קומה 1

מס' #	תיאור נקודת המדידה	צפיפות השטף המגנטי שנמדדה mG	חורג/ לא חורג מהמלצות המשרד להגנת הסביבה	בדיקת רקע	
				מרחק [מטר]	גובה [מטר]
248.	מעבדה אלקטרוניקה 1- צפון	0.2	לא חורג	רקע	1
249.	מעבדה אלקטרוניקה 1- דרום	0.23	לא חורג	רקע	1
250.	מעבדה אלקטרוניקה 1- מזרח	0.25	לא חורג	רקע	1
251.	מעבדה אלקטרוניקה 1 - מערב	0.3	לא חורג	רקע	1
252.	מעבדה אלקטרוניקה 1 - מרכז	0.3	לא חורג	רקע	1
253.	מעבדה הנדסה מדעים חט״ע -צפון	0.3	לא חורג	רקע	1
254.	מעבדה הנדסה מדעים חט״ע -דרום	0.2	לא חורג	רקע	1
255.	מעבדה הנדסה מדעים חט״ע -מזרח	0.3	לא חורג	רקע	1
256.	מעבדה הנדסה מדעים חט״ע -מערב	0.22	לא חורג	רקע	1
257.	מעבדה הנדסה מדעים חט״ע -מרכז	0.2	לא חורג	רקע	1

תוצאות המדידות נכונות למקום וזמן המדידה.

פרוטוקול רשמי - מדידת שדה מגנטי ELF – מבנה מעבדות, קומה 1

מס' #	תיאור נקודת המדידה	צפיפות השטף המגנטי שנמדדה mG	חורג/ לא חורג מהמלצות המשרד להגנת הסביבה	בדיקת רקע	
				מרחק [מטר]	גובה [מטר]
258.	מעבדת מחשבים ממ"ד מס' 10-צפון	**0.1**	**לא חורג**	רקע	1
259.	מעבדת מחשבים ממ"ד מס' 10-דרום	**0.2**	**לא חורג**	רקע	1
260.	מעבדת מחשבים ממ"ד מס' 10-מזרח	**0.15**	**לא חורג**	רקע	1
261.	מעבדת מחשבים ממ"ד מס' 10 -מערב	**0.25**	**לא חורג**	רקע	1
262.	מעבדת מחשבים ממ"ד מס' 10 -מרכז	**0.1**	**לא חורג**	רקע	1

תוצאות המדידות נכונות למקום וזמן המדידה.

פרוטוקול רשמי - מדידת שדה מגנטי ELF מבנה אב הבית, קומת קרקע

מס' #	תיאור נקודת המדידה	צפיפות השטף המגנטי שנמדדה mG	חורג/ לא חורג מהמלצות המשרד להגנת הסביבה	בדיקה ביחס ללוח החשמל	
				מרחק [מטר]	גובה [מטר]
263.	מסדרון ליד השירותים סמוך ללוח החשמל	**7**	**לא חורג חשיפה רגעית**	0.3	1
264.	מסדרון 0.5 מ׳ מלוח החשמל	**2**	**לא חורג**	0.5	1
265.	מסדרון 1 מ׳ מלוח החשמל	**1.3**	**לא חורג**	1	1

תוצאות המדידות נכונות למקום וזמן המדידה.

פרוטוקול רשמי - מדידת שדה מגנטי ELF – מבנה אב הבית, קומת קרקע

מס' #	תיאור נקודת המדידה	צפיפות השטף המגנטי שנמדדה mG	חורג/ לא חורג מהמלצות המשרד להגנת הסביבה	בדיקת רקע	
				מרחק [מטר]	גובה [מטר]
266.	מעבדה אלקטרוניקה 2- צפון	0.2	לא חורג	רקע	1
267.	מעבדה אלקטרוניקה 2- דרום	0.22	לא חורג	רקע	1
268.	מעבדה אלקטרוניקה 2- מזרח	0.1	לא חורג	רקע	1
269.	מעבדה אלקטרוניקה 2 - מערב	0.3	לא חורג	רקע	1
270.	מעבדה אלקטרוניקה 2 - מרכז	0.2	לא חורג	רקע	1
271.	כיתה יב 5 -צפון	0.25	לא חורג	רקע	1
272.	כיתה יב 5 -דרום	0.2	לא חורג	רקע	1
273.	כיתה יב 5 -מזרח	0.3	לא חורג	רקע	1
274.	כיתה יב 5 -מערב	0.2	לא חורג	רקע	1
275.	כיתה יב 5 -מרכז	0.2	לא חורג	רקע	1
276.	חדר אב הבית	0.2	לא חורג	רקע	1

תוצאות המדידות נכונות למקום וזמן המדידה.

פרוטוקול רשמי - מדידת שדה מגנטי ELF – מבנה אב הבית, קומת קרקע

מס' #	תיאור נקודת המדידה	צפיפות השטף המגנטי שנמדדה mG	חורג/ לא חורג מהמלצות המשרד להגנת הסביבה	בדיקת רקע	
				מרחק [מטר]	גובה [מטר]
.277	מעבדת אדריכלית-צפון	**0.15**	**לא חורג**	רקע	1
.278	מעבדה אדריכלית-דרום	**0.2**	**לא חורג**	רקע	1
.279	מעבדה אדריכלית-מזרח	**0.2**	**לא חורג**	רקע	1
.280	מעבדה אדריכלית -מערב	**0.2**	**לא חורג**	רקע	1
.281	מעבדה אדריכלית -מרכז	**0.1**	**לא חורג**	רקע	1
.282	כיתה פיזיקה -צפון	**0.11**	**לא חורג**	רקע	1
.283	כיתה פיזיקה -דרום	**0.15**	**לא חורג**	רקע	1
.284	כיתה פיזיקה -מזרח	**0.12**	**לא חורג**	רקע	1
.285	כיתה פיזיקה -מערב	**0.1**	**לא חורג**	רקע	1
.286	כיתה פיזיקה -מרכז	**0.1**	**לא חורג**	רקע	1

תוצאות המדידות נכונות למקום וזמן המדידה.

פרוטוקול רשמי - מדידת שדה מגנטי ELF – מבנה אב הבית, קומה 1

מס' #	תיאור נקודת המדידה	צפיפות השטף המגנטי שנמדדה mG	חורג/ לא חורג מהמלצות המשרד להגנת הסביבה	בדיקת רקע	
				מרחק [מטר]	גובה [מטר]
287.	מבנה מרכז לוגיסטי במרכז החדר	**0.12**	**לא חורג**	רקע	1
288.	חדר יועצת יעל ינקו	**0.14**	**לא חורג**	רקע	1
289.	חדר יועצת מעיין	**0.12**	**לא חורג**	רקע	1

תוצאות המדידות נכונות למקום וזמן המדידה.

פרוטוקול רשמי - מדידת שדה מגנטי ELF מבנה מזכירות, קומת קרקע

מס' #	תיאור נקודת המדידה	צפיפות השטף המגנטי שנמדדה mG	חורג/ לא חורג מהמלצות המשרד להגנת הסביבה	בדיקה ביחס ללוח החשמל	
				מרחק [מטר]	גובה [מטר]
290.	מסדרון ליד השירותים סמוך ללוח החשמל	**8**	**לא חורג חשיפה רגעית**	0.3	1
291.	מסדרון 0.5 מ' מלוח החשמל	**4**	**לא חורג חשיפה רגעית**	0.5	1
292.	מסדרון 1 מ' מלוח החשמל	**1.5**	**לא חורג**	1	1
293.	ספריה סמוך לקיר הגובל בלוח החשמל הראשי	**13**	**לא חורג חשיפה רגעית**	0.3	1
294.	ספריה במעבר	**7**	**לא חורג חשיפה רגעית**	0.5	1
295.	ספריה במעבר	**4**	**לא חורג חשיפה רגעית**	1	1
296.	עמדת הרישום	**1.3**	**לא חורג**	1.5	1
297.	עמדת הספרנית	**0.35**	**לא חורג**	3	1
298.	עמדת הספרנית	**0.3**	**לא חורג**	5	1
299.	מרכז הספרייה	**0.2**	**לא חורג**	7	1

תוצאות המדידות נכונות למקום וזמן המדידה.

פרוטוקול רשמי - מדידת שדה מגנטי ELF – מבנה מזכירות, קומת קרקע

מס' #	תיאור נקודת המדידה	צפיפות השטף המגנטי שנמדדה mG	חורג/ לא חורג מהמלצות המשרד להגנת הסביבה	בדיקת רקע	
				מרחק [מטר]	גובה [מטר]
.300	מזכירות-עמדה של דורית	**0.15**	**לא חורג**	רקע	1
.301	מזכירות-עמדה של סיוון	**0.14**	**לא חורג**	רקע	1
.302	מזכירות-עמדה של מיטל	**0.25**	**לא חורג**	רקע	1
.303	מזכירות-עמדה של המנהלת	**0.15**	**לא חורג**	רקע	1
.304	חדר מחשבים צפוני-צפון	**0.2**	**לא חורג**	רקע	1
.305	חדר מחשבים צפוני-דרום	**0.15**	**לא חורג**	רקע	1
.306	חדר מחשבים צפוני-מזרח	**0.25**	**לא חורג**	רקע	1
.307	חדר מחשבים צפוני-מערב	**0.14**	**לא חורג**	רקע	1
.308	חדר מחשבים צפוני-מרכז	**0.1**	**לא חורג**	רקע	1
.309	חדר מנהל אדמיניסטרטיבי	**0.15**	**לא חורג**	רקע	1

תוצאות המדידות נכונות למקום וזמן המדידה.

פרוטוקול רשמי - מדידת שדה מגנטי ELF – מבנה מזכירות, קומה 1

מס' #	תיאור נקודת המדידה	צפיפות השטף המגנטי שנמדדה mG	חורג/ לא חורג מהמלצות המשרד להגנת הסביבה	בדיקת רקע	
				מרחק [מטר]	גובה [מטר]
.310	אודיטוריום-צפון	**0.2**	**לא חורג**	רקע	1
.311	אודיטוריום -דרום	**0.15**	**לא חורג**	רקע	1
.312	אודיטוריום -מזרח	**0.47**	**לא חורג**	רקע	1
.313	אודיטוריום -מערב	**0.2**	**לא חורג**	רקע	1
.314	אודיטוריום -מרכז	**0.2**	**לא חורג**	רקע	1

תוצאות המדידות נכונות למקום וזמן המדידה.

פרוטוקול רשמי - מדידת שדה מגנטי ELF מבנה מזכירות, קומת קרקע

מס' #	תיאור נקודת המדידה	צפיפות השטף המגנטי שנמדדה mG	חורג/ לא חורג מהמלצות המשרד להגנת הסביבה	בדיקה ביחס ללוח החשמל	
				מרחק [מטר]	גובה [מטר]
.315	ספריה בחדר עיבוד ספרני סמוך ללוח החשמל	**7**	**לא חורג חשיפה רגעית**	0.3	1
.316	מעבר 0.5 מ' מלוח החשמל	**3**	**לא חורג**	0.5	1
.317	מעבר 1 מ' מלוח החשמל	**1**	**לא חורג**	1	1

תוצאות המדידות נכונות למקום וזמן המדידה.

פרוטוקול רשמי - מדידת שדה מגנטי ELF – מבנה מזכירות, קומה 1

מס' #	תיאור נקודת המדידה	צפיפות השטף המגנטי שנמדדה mG	חורג/ לא חורג מהמלצות המשרד להגנת הסביבה	בדיקת רקע	
				מרחק [מטר]	גובה [מטר]
.318	חדר משאבים דרומי-צפון	**0.2**	**לא חורג**	רקע	1
.319	חדר משאבים דרומי -דרום	**0.1**	**לא חורג**	רקע	1
.320	חדר משאבים דרומי -מזרח	**0.22**	**לא חורג**	רקע	1
.321	חדר משאבים דרומי -מערב	**0.25**	**לא חורג**	רקע	1
.322	חדר משאבים דרומי -מרכז	**0.1**	**לא חורג**	רקע	1

תוצאות המדידות נכונות למקום וזמן המדידה.

ניתוח תוצאות המדידה

1. תוצאות המדידה הינם ערכי השדה המגנטי המכסימלי המתקבל בנקודת המדידה כאשר שטף קווי השדה העוברים דרך טבעת גלאי המדידה, הוא הגדול ביותר. **סביר להניח שתרומת השינויים בעומס הינה בגבולות של 100% לכל כיוון. הזרם ישתנה בהתאם ולכן גם השדה המגנטי.**
2. כחלק ממדיניות "עקרון הזהירות המונעת" **(אין חיוב חוקי)** מומלץ שלא למקם עמדות קבועות בעלי שהייה ארוכת טווח לאורך היממה סביב מקורות חשמל באזורים בהם נמצאו ערכים הגבוהים מהספים המומלצים לחשיפה ארוכת טווח ע"י המשרד להגנת הסביבה והארגון הבינלאומי לחקר הסרטן- IARC (4 מילי גאוס בממוצע בחשיפה ל- 24 שעות). כמו כן מומלץ **(אין חיוב חוקי)** לשקול אפשרות שינוי בתצורת אכלוס באופן שיביא לעמידה בהמלצות המשרד להגנת הסביבה לשהייה רציפה.
3. דרישת המשרד להגנת הסביבה מגדיר ערך ממוצע לחשיפה, ההנחות מתבססות על ההנחה שאין סטייה גדולה בין המדידה הרגעית לממוצע. יחד עם זאת, יש להתייחס ליציבות השדה המגנטי לאורך זמן. כלומר, השדה המגנטי תלוי בעומס של קו המתח ולכן צפויים שינויים בעוצמת השדה המגנטי לאורך שעות היממה וחדשי השנה כתלות בצריכת הזרם, את ההתרשמות לגבי רמת החשיפה לאורך זמן ניתן לקבל ע"י רישום והקלטה של השדה המגנטי במשך 24 שעות (או יותר) ולחשב את השדה המגנטי הממוצע ליממה.
4. יש לבחון כל נקודת מדידה באם רמת הקרינה שנמדדה בה חורגת מהמלצות המשרד להגנת הסביבה תוך דגש למשך שהיית האוכלוסייה באותה הנקודה לאורך היממה .

מסקנות

1) ההסבר לתוצאות המדידה ניתן ע"י המשרד להגנת הסביבה.

2) **חשיפה רגעית** מרבית המותרת של בני אדם לשדה מגנטי משתנה בתדר 50 הרץ הינה **2000 מיליגאוס.**

3) רמת הקרינה המומלצת **לחשיפה ממושכת** ע"פ המשרד להגנת הסביבה בישראל במוסדות חינוך הינה עד 4 מילי גאוס. (ראה נספחים א'-ד').

4) בכל נקודות המדידה, בהם יש שהייה קבועה נמדדו ערכים נמוכים מהסף המומלץ ע"י המשרד להגנת הסביבה. (ראה דו"ח תוצאות).

5) במידה ויידרשו הבהרות והסברים נוספים, נשמח לעמוד לרשותכם בכל עת.

יורם גבאי
יועץ מקצועי לבטיחות קרינה
מומחה מטעם בית המשפט
בורר לענייני איכות הסביבה

בודק קרינה מוסמך
רשיונות מס' 4/6-01-2031
המשרד להגנת הסביבה
יורם גבאי

סקר בטיחות קרינה אלקטרומגנטית בתדירויות רדיו (RF)

אפיון מכשיר המדידה

מכשיר מתוצרת TES	Electromagnetic field strength meter model TES 593 s/n 140506618
מאפייני החיישן	Frequency range 10MHz 8GHz
תוקף הכיול של המכשיר	10/05/18

שיטות המדידה לקרינה

בכל אזור נמדדת הקרינה האלקטרומגנטית באופן הבא:

1. נערכת סריקה של האזורים הנגישים.
2. בנקודה בה נמדדה הקרינה הגבוהה ביותר, נערכת מדידה מדויקת ונרשם הערך הגבוה ביותר.
3. המדידות מבוצעות באזורים הנגישים לאדם שבהם שוהים חלק מהיממה (לא נקודות עם חשיפה רגעית).
4. בכל נקודה המדידות מייצגות את התרומה המשוקללת של כל השדות המגנטיים באזור.

תוצאות:

פרוטוקול רשמי - מדידת צפיפות הספק קרינה אלקטרומגנטית RF

מס' #	תיאור נקודת המדידה	אכלוס האזור	עוצמת הקרינה שנמדדה $\mu W/cm^2$	סף יחוס $\mu W/cm^2$	עמידה בדרישות בהספק מרבי	בדיקה ביחס לאנטנות בסביבה	
						מרחק [מטר]	גובה מהרצפה [מטר]
.1	כיתה יא 1	רציף	**0.04**	40	עומד	כ-340	1.6
.2	כיתה יא 2	רציף	**0.02**	40	עומד	כ-340	1.6
.3	כיתה יא 3	רציף	**0.02**	40	עומד	כ-340	1.6
.4	ממ"ד מס' 11	רציף	**0.01**	40	עומד	כ-340	1.6
.5	כיתה יא 4	רציף	**0.01**	40	עומד	כ-340	1.6
.6	כיתה יא 5	רציף	**0.01**	40	עומד	כ-340	1.6
.7	כיתה יא 6	רציף	**0.01**	40	עומד	כ-340	1.6
.8	כיתה יב 4	רציף	**0.01**	40	עומד	כ-340	1.6
.9	כיתה יב 6	רציף	**0.01**	40	עומד	כ-340	1.6
.10	כיתה יב 3	רציף	**0.01**	40	עומד	כ-340	1.6
.11	ממ"ד מס' 13 בעמדת העבודה	רציף	**0.006**	40	עומד	כ-340	1.6

תוצאות המדידות נכונות למקום וזמן המדידה.

פרוטוקול רשמי - מדידת צפיפות הספק קרינה אלקטרומגנטית RF

מס' #	תיאור נקודת המדידה	אכלוס האזור	עוצמת הקרינה שנמדדה $\mu W/cm^2$	סף יחוס $\mu W/cm^2$	עמידה בדרישות בהספק מרבי	בדיקה ביחס לאנטנות בסביבה	
						מרחק [מטר]	גובה מהרצפה [מטר]
.12	כיתה ט' 3	רציף	**0.01**	40	עומד	כ-340	1.6
.13	כיתה ט' 8	רציף	**0.02**	40	עומד	כ-340	1.6
.14	כיתה ט' 7	רציף	**0.01**	40	עומד	כ-340	1.6
.15	כיתה י' 1	רציף	**0.03**	40	עומד	כ-340	1.6
.16	כיתה י' 3	רציף	**0.01**	40	עומד	כ-340	1.6
.17	כיתה י' 5	רציף	**0.01**	40	עומד	כ-340	1.6
.18	כיתה ז' 7	רציף	**0.02**	40	עומד	כ-340	1.6
.19	כיתה ז' 6	רציף	**0.02**	40	עומד	כ-340	1.6
.20	כיתה ז' 4	רציף	**0.01**	40	עומד	כ-340	1.6
.21	כיתה ז' 2	רציף	**0.01**	40	עומד	כ-340	1.6

תוצאות המדידות נכונות למקום וזמן המדידה.

פרוטוקול רשמי - מדידת צפיפות הספק קרינה אלקטרומגנטית RF

מס' #	תיאור נקודת המדידה	אכלוס האזור	עוצמת הקרינה שנמדדה $\mu W/cm^2$	סף יחוס $\mu W/cm^2$	עמידה בדרישות בהספק מרבי	בדיקה ביחס לאנטנות בסביבה	
						מרחק [מטר]	גובה מהרצפה [מטר]
.22	כיתה ז' 3	רציף	**0.04**	40	עומד	כ-340	1.6
.23	כיתה ז' 8	רציף	**0.01**	40	עומד	כ-340	1.6
.24	כיתה ז' 1	רציף	**0.02**	40	עומד	כ-340	1.6
.25	ממ"ד מס' 1	רציף	**0.01**	40	עומד	כ-340	1.6
.26	כיתה ח' 4	רציף	**0.01**	40	עומד	כ-340	1.6
.27	כיתה ח' 3	רציף	**0.01**	40	עומד	כ-340	1.6
.28	כיתה ט' 5	רציף	**0.02**	40	עומד	כ-340	1.6
.29	כיתה ט' 2	רציף	**0.03**	40	עומד	כ-340	1.6
.30	כיתה ח' 2	רציף	**0.03**	40	עומד	כ-340	1.6
.31	כיתה ח' 5	רציף	**0.01**	40	עומד	כ-340	1.6

תוצאות המדידות נכונות למקום וזמן המדידה.

פרוטוקול רשמי - מדידת צפיפות הספק קרינה אלקטרומגנטית RF

מס' #	תיאור נקודת המדידה	אכלוס האזור	עוצמת הקרינה שנמדדה $\mu W/cm^2$	סף יחוס $\mu W/cm^2$	עמידה בדרישות בהספק מרבי	בדיקה ביחס לאנטנות בסביבה	
						מרחק [מטר]	גובה מהרצפה [מטר]
.32	כיתה ח' 1	רציף	**0.01**	40	עומד	כ-340	1.6
.33	ממ"ד מס' 2	רציף	**0.01**	40	עומד	כ-340	1.6
.34	מעבדה מס' 1	רציף	**0.02**	40	עומד	כ-340	1.6
.35	חדר הכנה ביולוגיה	רציף	**0.01**	40	עומד	כ-340	1.6
.36	מעבדה מס' 2	רציף	**0.01**	40	עומד	כ-340	1.6
.37	חדר רכזת שכבה ז'	רציף	**0.002**	40	עומד	כ-340	1.6
.38	כיתה ז/ח ממ"ד מס' 3	רציף	**0.03**	40	עומד	כ-340	1.6
.39	חדר שילוב 1	רציף	**0.001**	40	עומד	כ-340	1.6
.40	חדר שילוב 2	רציף	**0.001**	40	עומד	כ-340	1.6
.41	מעבדה מס' 3	רציף	**0.01**	40	עומד	כ-340	1.6

תוצאות המדידות נכונות למקום וזמן המדידה.

פרוטוקול רשמי - מדידת צפיפות הספק קרינה אלקטרומגנטית RF

מס' #	תיאור נקודת המדידה	אכלוס האזור	עוצמת הקרינה שנמדדה $\mu W/cm^2$	סף יחוס $\mu W/cm^2$	עמידה בדרישות בהספק מרבי	בדיקה ביחס לאנטנות בסביבה	
						מרחק [מטר]	גובה מהרצפה [מטר]
.42	מעבדת הנדסה	רציף	**0.002**	40	עומד	כ-340	1.6
.43	מעבדת מחשבים ממ"ד מס' 5	רציף	**0.001**	40	עומד	כ-340	1.6
.44	חדר פרטני מס' 2	רציף	**0.004**	40	עומד	כ-340	1.6
.45	חדר מחשבים ממ"ד מס' 8	רציף	**0.03**	40	עומד	כ-340	1.6
.46	חדר רכז שכבה ט'	רציף	**0.01**	40	עומד	כ-340	1.6
.47	מזכירות חט"ב בעמדת המזכירה	רציף	**0.002**	40	עומד	כ-340	1.6
.48	מזכירות חט"ב בחדר מנהלת פדגוגית	רציף	**0.003**	40	עומד	כ-340	1.6
.49	מזכירות חט"ב בחדר מנהל חט"ב	רציף	**0.004**	40	עומד	כ-340	1.6
.50	מזכירות חט"ב בחדר ישיבות	רציף	**0.001**	40	עומד	כ-340	1.6

תוצאות המדידות נכונות למקום וזמן המדידה.

פרוטוקול רשמי - מדידת צפיפות הספק קרינה אלקטרומגנטית RF

מס' #	תיאור נקודת המדידה	אכלוס האזור	עוצמת הקרינה שנמדדה $\mu W/cm^2$	סף יחוס $\mu W/cm^2$	עמידה בדרישות בהספק מרבי	בדיקה ביחס ל access point hp	
						מרחק [מטר]	גובה מהרצפה [מטר]
.51	חדר מורים סמוך למכשיר	רציף	**15**	100	עומד	05	-0.5
.52	חדר מורים 1 מ' מהמכשיר	רציף	**6.2**	100	עומד	1	-1
.53	חדר מורים 2 מ' מהמכשיר	רציף	**0.72**	100	עומד	1	-1
.54	חדר מורים 3 מ' מהמכשיר	רציף	**0.23**	100	עומד	1	-1

תוצאות המדידות נכונות למקום וזמן המדידה.

פרוטוקול רשמי - מדידת צפיפות הספק קרינה אלקטרומגנטית RF

מס' #	תיאור נקודת המדידה	אכלוס האזור	עוצמת הקרינה שנמדדה $\mu W/cm^2$	סף יחוס $\mu W/cm^2$	עמידה בדרישות בהספק מרבי	בדיקה ביחס לאנטנות בסביבה	
						מרחק [מטר]	גובה מהרצפה [מטר]
.55	מעבדת אלקטרוניקה 1	רציף	**0.01**	40	עומד	כ-340	1.6
.56	מעבדת הנדסה חט"ב	רציף	**0.01**	40	עומד	כ-340	1.6
.57	מעבדת מחשבים ממ"ד מס' 10	רציף	**0.01**	40	עומד	כ-340	1.6
.58	מעבדת אלקטרוניקה 2	רציף	**0.01**	40	עומד	כ-340	1.6
.59	כיתה יב 5	רציף	**0.02**	40	עומד	כ-340	1.6
.60	חדר אב הבית	רציף	**0.01**	40	עומד	כ-340	1.6
.61	מעבדת אדריכלית	רציף	**0.01**	40	עומד	כ-340	1.6
.62	מעבדת פיזיקה	רציף	**0.01**	40	עומד	כ-340	1.6
.63	מבנה מרכז לוגיסטי	רציף	**0.01**	40	עומד	כ-340	1.6
.64	חדר יועצת יעל ינקו	רציף	**0.01**	40	עומד	כ-340	1.6
.65	חדר יועצת מעיין	רציף	**0.01**	40	עומד	כ-340	1.6
.66	מרכז ספריה	רציף	**0.01**	40	עומד	כ-340	1.6

תוצאות המדידות נכונות למקום וזמן המדידה.

פרוטוקול רשמי - מדידת צפיפות הספק קרינה אלקטרומגנטית RF

מס' #	תיאור נקודת המדידה	אכלוס האזור	עוצמת הקרינה שנמדדה $\mu W/cm^2$	סף יחוס $\mu W/cm^2$	עמידה בדרישות בהספק מרבי	בדיקה ביחס לאנטנות בסביבה	
						מרחק [מטר]	גובה מהרצפה [מטר]
.67	מזכירות בעמדה של דורית	רציף	**0.05**	40	עומד	כ-340	1.6
.68	מזכירות בעמדה של סיון	רציף	**0.05**	40	עומד	כ-340	1.6
.69	מזכירות בעמדה של מיטל	רציף	**0.04**	40	עומד	כ-340	1.6
.70	מזכירות בעמדה של המנהלת	רציף	**0.04**	40	עומד	כ-340	1.6
.71	חדר משאבים צפוני	רציף	**0.01**	40	עומד	כ-340	1.6
.72	חדר מנהל אדמיניסטרטיבי	רציף	**0.01**	40	עומד	כ-340	1.6
.73	אודיטוריום	רציף	**קטן מ 0.001**	40	עומד	כ-340	1.6

תוצאות המדידות נכונות למקום וזמן המדידה.

פרוטוקול רשמי - מדידת צפיפות הספק קרינה אלקטרומגנטית RF

מס' #	תיאור נקודת המדידה	אכלוס האזור	עוצמת הקרינה שנמדדה $\mu W/cm^2$	סף יחוס $\mu W/cm^2$	עמידה בדרישות בהספק מרבי	בדיקה ביחס ל access point hp	
						מרחק [מטר]	גובה מהרצפה [מטר]
.74	חדר משאבים דרומי בכניסה לחדר סמוך למכשיר	רציף	**12**	100	עומד	05	-0.5
.75	מעבר 1 מ' מהמכשיר	רציף	**6**	100	עומד	1	-1
.76	עמדת הישיבה הקרובה	רציף	**0.3**	100	עומד	2	-1
.77	עמדת הישיבה השנייה	רציף	**0.15**	100	עומד	3	-1

תוצאות המדידות נכונות למקום וזמן המדידה.

הסבר לתוצאות המדידה

על בסיס המלצות ארגון הבריאות העולמי (WHO) נקבעו ערכי סף לחשיפה לקרינה בלתי מייננת שמטרתם למנוע בביטחון מלא השפעות בריאותיות ידועות.

המשרד להגנת הסביבה פועל על פי עיקרון הזהירות המונעת, מטרתו העיקרית היא למזער ככל האפשר את חשיפת הציבור לקרינה. צמצום חשיפת הציבור לקרינה נעשה בהתאם לטכנולוגיות הקיימות, המאפשרות בעלות סבירה להקטין את רמות הקרינה ממקורות שונים.

סף בריאותי וסף סביבתי

הסף הבריאותי לחשיפה לקרינה בלתי מייננת, הוא סף המגדיר מהי החשיפה המזערית המבטיחה שלא יגרם נזק בריאותי. הסף נקבע תוך התייחסות לתופעות השליליות הידועות והתייחסות לאוכלוסיות הרגישות ביותר כמו ילדים, חולים, מבוגרים וכו'. הסף הבריאותי שנקבע על ידי המשרד להגנת הסביבה, מבוסס על המלצות הוועדה להגנה מפני קרינה בלתי מייננת (ICNIRP1998) הפועלת בארגון הבריאות העולמי. המלצות ICNIRP אינן מתייחסות לתופעות שליליות שקיומן מוטל בספק מדעי או לתפיסת הציבור הרחב בכל מדינה ומדינה בנוגע למושג סיכון. הסף הבריאותי מתייחס לחשיפה אקוטית (קצרת מועד) בלבד.

הסף הסביבתי לחשיפה לקרינה בלתי מייננת, אמור לאזן בין האינטרס להפעיל מקורות קרינה לרווחת הציבור והאינטרס לא לפגוע (בריאותית או כלכלית) במתגוררים בסמיכות למקורות קרינה או נמצאים בסמוך להם. הסף נקבע על ידי המשרד להגנת הסביבה בהתייחס לסף הבריאותי, לרמת הסבירות לקיום סיכונים אחרים מאלה שנלקחו בחשבון בקביעת הסף הבריאותי, לציפיות החברה הישראלית להגנה מפני סיכונים אלה, וליכולת של החברה הישראלית לממן נקיטת אמצעים להפחתת הסיכונים. הסף הסביבתי הוא לחשיפה רצופה וממושכת.

באשר לאזורים בהם החשיפה אינה רצופה וממושכת כגון: גגות, חצרות, מדרכות ופארקים המשרד אינו מאשר הקמת מתקנים הפולטים קרינה בלתי מייננת שעלולה לחשוף אנשים באופן זמני ליותר מ 30% מהסף הבריאותי.

- הגדרה מתוך חוק הקרינה ל**חשיפה רצופה וממושכת** : "חשיפה של אדם לקרינה במשך 4 שעות לפחות ביממה, במהלך 5 ימים בשבוע, בכל מקום שהוא נמצא בו, ובכלל זה בדירת מגורים, מוסד חינוך, מוסד לקשישים, בית חולים, משרד או שטח ציבורי פתוח המשמש כגן משחקים";

הסבר לתוצאות המדידה

1. ארגון הבריאות העולמי (WHO) אימץ את המלצות הועדה הבינלאומית לקרינה לא מייננת – ICNIRP וקבע כי רמת החשיפה המרבית המותרת של בני אדם לקרינה בתחום תדרי הרדיו הינה:

☢ בתחומי השידור 10 ועד 400 מגה הרץ ערך הסף הבריאותי הינו 200 $\mu W/cm^2$.

☢ בתחומי השידור 400 ועד 2000 מגה הרץ ערך הסף הבריאותי הינו תלוי תדר חלקי 200.

☢ בתחומי השידור הגבוה מ- 2000 מגה הרץ ערך הסף הבריאותי הינו 1000 $\mu W/cm^2$.

2. ערכי סף אלה אומצו גם ע״י המשרד להגנת הסביבה בישראל כ- **סף בריאותי**.

3. המשרד להגנת הסביבה אף החמיר וקבע **סף סביבתי באזורים המאוכלסים ברציפות** לחשיפת הציבור, במקומות בהם שוהים אנשים ברציפות לאורך זמן כגון בתוך בתים, משרדים וכד׳. סף זה עומד על **עשירית** מהסף שנקבע על ידי ארגון הבריאות העולמי.

4. להלן נתוני **הסף הסביבתי באזורים המאוכלסים ברציפות:**

☢ בתחומי השידור 10 ועד 400 מגה הרץ ערך הסף הסביבתי הינו 20 $\mu W/cm^2$.

☢ בתחומי השידור 400 ועד 2000 מגה הרץ ערך הסף הסביבתי הינו תלוי תדר חלקי 2000.

☢ בתחומי השידור הגבוה מ- 2000 מגה הרץ ערך הסף הסביבתי הינו 100 $\mu W/cm^2$.

5. לגבי אזורים שאינם מאוכלסים ברציפות לאורך זמן הסף הסביבתי הינו 30% מהסף שנקבע על ידי ארגון הבריאות העולמי.

6. מטעמי זהירות יתר, באתר שבו יתכנו שידורים ממקורות רבים, מקובל להניח את ערך הסף המחמיר (הנמוך ביותר) דהיינו 20 $\mu W/cm^2$.

7. קרינת הרקע בבית מגורים טיפוסי בסביבה עירונית אינה עולה על 5 מיקרו וואט לסמ״ר.

8. באפשרותך למצוא הסברים נוספים בנושא באתר האינטרנט של המשרד להגנת הסביבה www.sviva.gov.il ובאתר החברה www.galit.co.il

מסקנות

1. רמת הקרינה שנמדדה בכל הנקודות נמוכה ואינה עברת את ערך הסף הבריאותי המחמיר ביותר שהוגדר ע"י הועדה הבינלאומית לקרינה בלתי מייננת ICNIRP .
2. בהשוואה לערכי הסף החדשים של המשרד לאיכות הסביבה, שהם 10% מהערכים בהמלצות ICNIRP , מתקבל כי רמת השדה האלקטרומגנטי אשר נמדדה בכל האזורים הינה פחותה מהסף שקבע המשרד לאיכות הסביבה.
3. בהסתמך על המחקרים העדכניים ביותר לגבי השפעות בריאותיות של קרינה אלקטרומגנטית לא נמצא עד היום קשר חד משמעי המתבטא בנזקים ביולוגים. עם זאת יש להתחשב בעקרון הזהירות המחייב נקיטת פעולות להפחתה של רמת החשיפה לקרינה ככל שניתן.

יורם גבאי
יועץ מקצועי לבטיחות קרינה
מומחה מטעם בית המשפט
בורר לענייני איכות הסביבה

GALIT
גלית החברה לאיכות הסביבה

יורם גבאי
בודק קרינה מוסמך
רשיונות מס' 2031-01-4/6
המשרד להגנת הסביבה

תמונות

לוח חשמל בחדר עיבוד ספרני

לוח חשמל במסדרון

אוסטרובסקי 11, רעננה
טל': 1700-50-50-54
טל': 09-7400040
אתר: www.galit.co.il

לוח חשמל ראשי ליד האודיטוריום

מפת האנטנות הסלולריות בסביבת רח׳ עמק חרוד 9, מודיעין

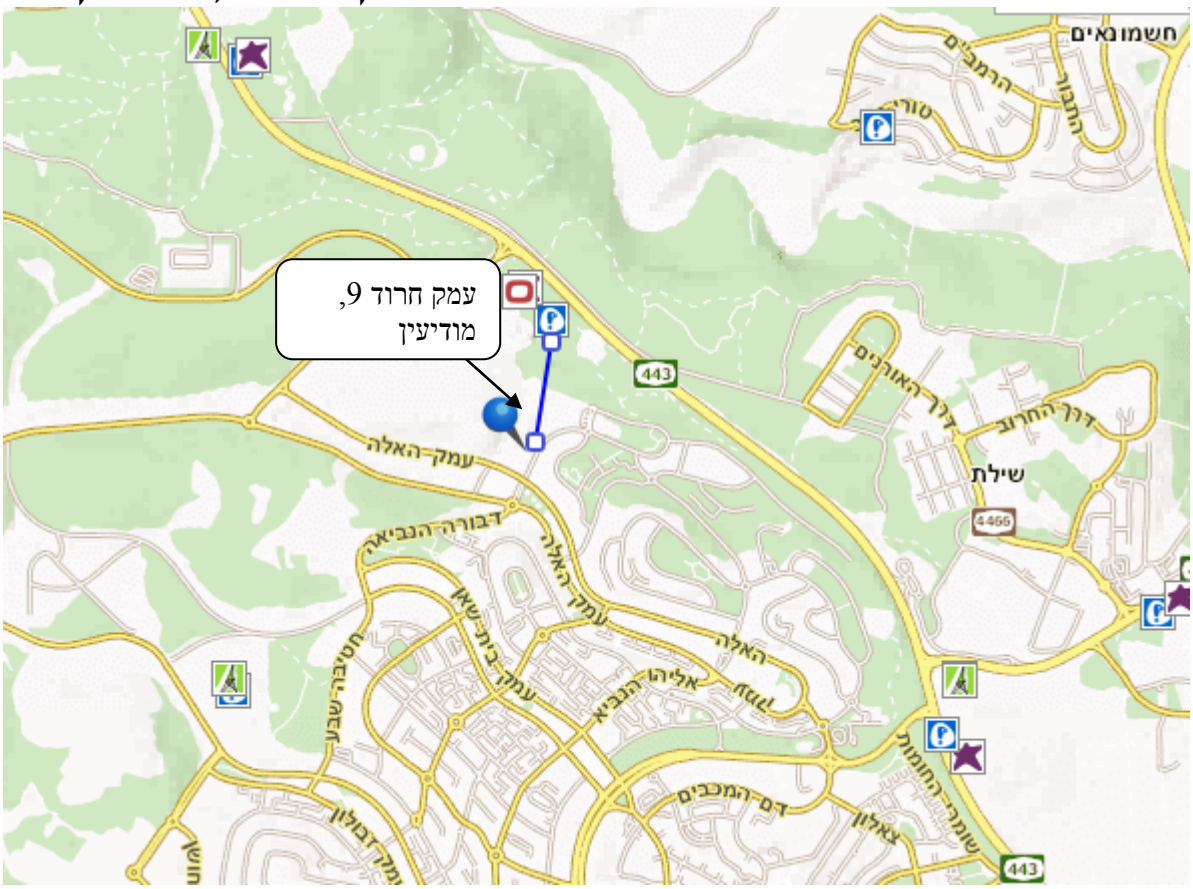

נספחים

נספח א': הגבלת החשיפה לשדה מגנטי כתלות במשך החשיפה

מדינת ישראל
המשרד להגנת הסביבה

אגף מניעת רעש וקרינה

ז' תשרי תשע"ד
11 ספטמבר 2013

הגבלת החשיפה לשדה מגנטי כתלות במשך החשיפה

האגף למניעת רעש וקרינה - המשרד להגנת הסביבה

סביב מתקני חשמל נוצר שדה מגנטי. סוג זה של קרינה הוגדר על ידי ארגון הבריאות העולמי כ"מסרטן אפשרי". ככל שהזרם העובר במתקן גבוה יותר כן גדל השדה המגנטי הנוצר סביב המתקן.

בישראל, כמו במדינות רבות אחרות, לא נקבע עדיין בחקיקה סף מחייב לחשיפה כרונית לשדה מגנטי שמקורו במתקני חשמל. חשיפה כרונית, או חשיפה רצופה וממושכת, מוגדרת כחשיפה של מעל 4 שעות בכל יממה ומעל 5 ימים בשבוע. מגורים, משרדים, מוסדות חינוך, מבני מסחר ותעשיה וכו' נחשבים למקומות בהם החשיפה הינה חשיפה כרונית.

קביעת מדד כמותי לסף החשיפה הכרונית חיונית לצורך תכנון הנדסי של מערכות חשמל בסביבת שימושי קרקע לשהות ממושכת, למתן היתרי הקמה והפעלה למתקני חשמל ולשם פרשנות של תוצאות מדידות סביב מתקני חשמל ועוד.

בהתחשב במידע הקיים בתחום במדינות מפותחות ובסִפים אליהם מתחייבות באופן וולונטארי חברות החשמל במדינות אלה, **משרדי הבריאות והגנת הסביבה בישראל הציעו את הערך של 4 mG כ-סף המתייחס לממוצע ביממה עם צריכת חשמל מרבית אופיינית.**

ערך זה מתבסס על העדר חשש לתחלואה בחשיפה לשדה מגנטי שבממוצע שנתי אינו עולה על 2 מיליגאוס ועל הסטטיסטיקה המראה שהיחס בין הזרם הממוצע ביום עם צריכת שיא הינו פי 2 גבוה יותר מזרם בממוצע השנתי.

בצריכת שיא יומית אופיינית ישנו ניצול של כ-60% מיכולת מערכת החשמל (ישנם מתקנים בהם האחוז שונה). אם זרם החשמל בזמן המדידה ידוע או נמדד, יש לנרמל את התוצאה של מדידת החשיפה לפי היחס בין הזרם המרבי היכול לעבור דרך המתקן לזרם שעבר בו בזמן המדידה. לא תמיד ניתן למדוד או להעריך את הזרם העובר במתקן בזמן ביצוע מדידה של החשיפה לשדה מגנטי. בהעדר נתון זה, כאשר מקור החשיפה הינו מתקן בתוך בניין - הפעלת כל הצרכנים העיקריים בבניין, כגון: מערכת מיזוג האוויר, תהווה ייצוג מספק לקיום התנאי של עומס מרבי בעת המדידה.

ישנם מקומות בהם החשיפה מוגדרת כחשיפה של 24 שעות ביממה, כמו החשיפה בבתי מגורים. עם זאת, ישנם מקומות בהם החשיפה מוגבלת וזמן החשיפה מוגדר, כגון: מקומות עבודה, אמצעי תחבורה ציבורית ופרטית, אזורי מעבר וכו'. למרות שאין עדות מובהקת לסוג הקשר בין זמן החשיפה להשפעת החשיפה על הבריאות, מוצע לנקוט בעקרון הזהירות המונעת (Precautionary principle) ולהניח כי ישנו יחס ישיר בין משך החשיפה לרמת (מידת) החשיפה. על בסיס הנחה זו, ניתן להשתמש במדד של 4mG בממוצע ביממה, בה הצריכה מרבית, לצורך הערכת רמת החשיפה כתלות במשך החשיפה.

מדינת ישראל
המשרד להגנת הסביבה

אגף מניעת רעש וקרינה

מידע מנחה לתכנון קרבה בין אזור מאוכלס למתקן חשמל

ההצעה המובאת להלן משמשת כמידע מנחה, ומחייבת הפעלת שיקול דעת של כל מי שמתכנן קרבה בין אזור מאוכלס למתקן חשמל - כל מקרה לגופו. לדוגמה, מומלץ שלא להשתמש בסוג זה של ממוצע בכל הקשור לחשיפה במוסדות חינוך בהם לומדים ילדים שמתחת לגיל 15.

אם אדם נמצא בסמוך למתקן חשמל זמן של T שעות מדי יום, החשיפה בסמוך למתקן החשמל הינה B_W והחשיפה בשאר הזמן ביממה הינה B_0. סך כל החשיפה הממוצעת שלו לאורך כל היממה הוא:

$$B_{\text{ממוצע}} = \frac{B_W \cdot T + B_0 \cdot (24 - T)}{24}$$

למרות שהחשיפה של אדם שלא נמצא בסמוך למתקן חשמל אינה עולה לרוב על 0.4 מיליגאוס, יש לקחת בחשבון שחשיפה זו הינה 1mG בממוצע. לכן:

$$B_0 = 1mG$$

אם יש מדידה אמינה של קרינת הרקע, וזו עולה על 1mG, יש להשתמש בתוצאת המדידה.

לפי המלצה משותפת של משרדי הבריאות והגנת הסביבה, החשיפה הממוצעת ביום, עם צריכת חשמל טיפוסית מרבית, חייבת להיות נמוכה מ-4 מיליגאוס:

$$B_{\text{ממוצע}} < 4mG$$

לכן, אם ידוע זמן השהייה, בשעות ביממה בסמוך למתקן חשמל, יש להגביל את החשיפה, במיליגאוס, ל:

$$B_W < \frac{72}{T} + 1$$

אם ידועה רמת הקרינה B_W, בעקבות חישוב או בעקבות מדידה ונרמול לזרם מרבי, יש להגביל את זמן השהיה ל:

$$T < \frac{72}{B_W - 1}$$

בשיקולים אלו ההתייחסות היא לחומרה, מבלי להביא בחשבון את החשיפה הנמוכה בימי המנוחה ובסופי השבוע וזאת כדי לקיים את עקרון הזהירות המונעת.

מדינת ישראל
המשרד להגנת הסביבה
אגף מניעת רעש וקרינה

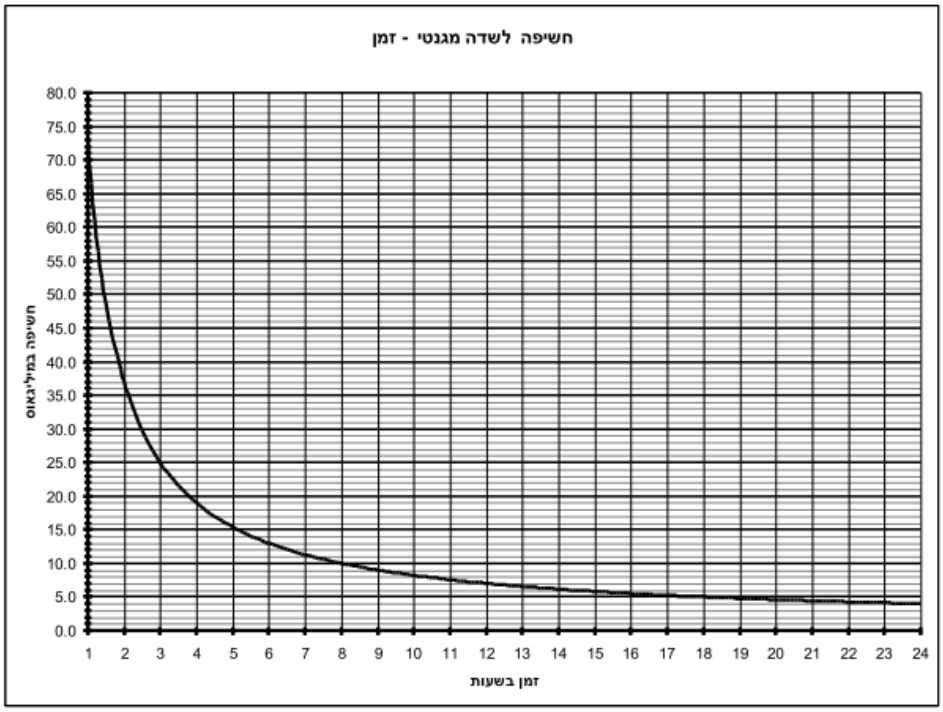

ערכים אלו הינם בסיס בקביעת הצורך לטפל בהפחתת החשיפה סביב מתקנים קיימים.

<u>אזהרה</u>: אין להשתמש בנוסחאות אלו עבור זמן שהייה נמוך משעה ביממה ועבור חשיפה של פחות מ-1 מיליגאוס.

נספח ב': המלצות ותקנים מהעולם

המלצות ארגון הבריאות העולמי: ארגון הבריאות העולמי (WHO) קבע כי רמת **החשיפה הרגעית** המרבית המותרת של בני אדם לשדה מגנטי משתנה בתדר 50 הרץ הינה **2000 מיליגאוס.**

המלצות הארגון הבינלאומי לחקר הסרטן: הארגון הבינלאומי לחקר הסרטן (IARC) קבע כי מתקני חשמל החושפים את הציבור **לאורך זמן** לשדה מגנטי העולה על **2 מיליגאוס** הינם "גורם אפשרי לסרטן" POSSIBLE CARCINOGENIC

בארה"ב , הסף הסביבתי נקבע פר פרויקט ובשיתוף עם רשויות התכנון המקומיות והתושבים.
בקליפורניה לדוגמא הסף הסביבתי המקובל הוא **2 מיליגאוס**.

בצרפת ואנגליה, כמו בארה"ב, הסף הסביבתי נקבע פר פרויקט ובשיתוף ועדות התכנון השונות.

בשוויץ , קיימת **חקיקה ותקינה** שקובעת **חשיפה מרבית של 10 מיליגאוס**, אשר בישראל מתורגמת ל-2.5 מיליגאוס (השוני נובע משיטת הפעלה שונה, תדר שונה).

נתוני מחקרים מהארץ ומהעולם: ממחקרים שבוצעו בנושא זה בעולם ומהניסיון שנצבר לאחר ביצוע מאות מדידות ברחבי הארץ, ניתן ללמוד שהחשיפה הממוצעת **בתוך מרבית בתי המגורים** בארץ ובעולם, אינה עולה על **0.4 מיליגאוס.**

המלצות המשרד להגנת הסביבה: המשרד להגנת הסביבה **ממליץ** שמתקני חשמל יתוכננו ויפעלו בהתאם לעקרון הזהירות המונעת, **לשם הפחתה ככל האפשר** של השדות המגנטיים אליהם נחשף הציבור בישראל ממרכיבים שונים של רשת החשמל.

נספח ג' : שדה מגנטי - סיכונים, תקנות והמלצות

- ארגון הבריאות העולמי (WHO) קבע כי רמת **החשיפה הרגעית** המרבית המותרת של בני-אדם לשדה מגנטי משתנה בתדר 50 הרץ הינה 2000 מיליגאוס. קביעה זאת מסתמכת על המלצות ICNIRP (ועדה בינלאומית מקצועית להגנה מקרינה בלתי מיינת) משנת 2010 שקבעו ערכי סף לחשיפת הציבור לשדה מגנטי בתדר נמוך. יש לציין כי הקביעה של ICNIRP אינה מבדילה בין חשיפה רגעית לחשיפה ממושכת. (המלצות אלו מעדכנות את ההמלצה לסף של 1000 מיליגאוס משנת 1998). זוהי גם ההמלצה של המשרד להגנת הסביבה בישראל עבור חשיפה רגעית.

- נוסף להנחיות ICNIRP, קיים ספר שנקרא TLV בנושא גהות תעסוקתית שיוצא לאור מדי שנה על ידי האגודה האמריקאית לגהות תעסוקתית (ACGIH) . ספר זה קובע ערכי סף (Threshold Limit Values) לחשיפה של עובדים לחומרים מסוכנים ולקרינה. בתחומים רבים ספר זה מקובל על ידי משרד התמ"ת בארץ כמדריך לקביעת ערכי סף בנושא גהות תעסוקתית, כאשר ערכים מתחת לערכי הסף נחשבים כבלתי מסוכנים לבריאות העובדים. לפי ספר זה, סף החשיפה של עובדים (occupational limit) לשדה מגנטי הנובע מרשת החשמל הפועלת בתדר 50 הרץ הוא 12 גאוס, כלומר 12,000 מיליגאוס.

- הארגון הבינלאומי לחקר הסרטן (IARC) קבע בשנת 2001 כי מתקני חשמל החושפים את הציבור לאורך זמן (חשיפה ממושכת) לשדה מגנטי ממוצע (על פני 24 שעות) העולה על 2 מיליגאוס הינם "גורם אפשרי לסרטן" (Possible Carcinogenic). קביעה זאת מבוססת על מחקרים שהראו כי בקרב ילדים החשופים לאורך זמן לשדה מגנטי שמעל 3-4 מיליגאוס, אחוז החולים בלוקמיה (סרטן הדם) היה גבוה פי אחד וחצי מאשר בקרב ילדים החשופים לשדה מגנטי בעוצמה נמוכה יותר.
- ארגון הבריאות העולמי סיווג את השדות המגנטיים מרשת החשמל בדרגת סיכון שלישית כגורם אפשרי לסרטן - possibly carcinogenic . לשם השוואה, בדרגת סיכון זו מצויים גם קפה וגזים שנפלטים ממנוע בנזין. המחקרים בתחום עדיין נמשכים ועד היום לא מצאו באופן חד משמעי קשר נסיבתי בין חשיפה לשדה מגנטי גבוה ומחלת הסרטן.

המשך: שדה מגנטי - סיכונים, תקנות והמלצות

- ממחקרים שבוצעו בנושא זה בעולם ומהניסיון שנצבר בארץ, ניתן ללמוד שהחשיפה הממוצעת בתוך מרבית בתי המגורים בארץ ובעולם, היא בין 0.4 מיליגאוס ל- 1 מיליגאוס.

- המשרד להגנת הסביבה ממליץ שמתקני חשמל יתוכננו ויופעלו בהתאם לעקרון הזהירות המונעת, לשם הפחתה ככל האפשר של השדות המגנטיים אליהם נחשף הציבור מהמרכיבים השונים של רשת החשמל. מומלץ שהחשיפה הממוצעת (ממוצע על פני 24 שעות) של אדם לשדה מגנטי לא תעלה על 4 מיליגאוס.

- לפי עקרון הממוצע של 4 מיליגאוס של המשרד להגנת הסביבה בארץ, מדיניות המשרד היא שבמקומות עבודה בהם שוהים עובדים במשך שמונה שעות, מומלץ לא להיות חשופים לשדה מגנטי העולה בעוצמתו על 10.4 מיליגאוס. המלצה זאת מתבססת על חישוב המניח חשיפה ל- 0.4 מיליגאוס כשנמצאים בבית (חשיפה למשך 16 שעות), כך שבתוספת של חשיפה ל-10.4 מיליגאוס במשך 8 שעות במקום העבודה, מקבלים ממוצע יומי שהוא בדיוק 4 מיליגאוס שהוא סף החשיפה הממוצעת המומלצת [לפי החישוב הבא: $(16*0.4+8*10.4)/24 = 4$]. אם עובד נמצא במקום עבודתו יותר משמונה שעות, סף החשיפה יהיה נמוך יותר מ 10.4מיליגאוס.

שדה mG	4	6.9	8.3	10.4	11.9	13.9	16.6	20.8	27.7	41.6	83.2
שעות	24	12	10	8	7	6	5	4	3	2	1

לוח מס' 1: זמן השהייה המומלץ (שעות ביממה) בהתאם לעוצמת הקרינה במקום השהייה

- ניתן למצוא הסברים נוספים בנושא זה באתר האינטרנט של חברת גלית בכתובת www.galit.co.il

נספח ד': קריטריונים למרחק בין קווי מתח ובנייני מגורים

להלן מרחקי ההתקרבות ברמות מתח שונות לבנייני מגורים* :

1. **קווי מתח נמוך:** מרווח מזערי של 2 מטרים ממוליך הפאזה הקרוב לכל חלק בולט של מבנה מאוכלס.
2. **קווי מתח גבוה (33, 22, 13 ק"ו):** מרווח מזערי 3 מטרים ממוליך הפאזה הקרוב לכל חלק בולט של מבנה מאוכלס.
3. **קו מתח עליון (161KV):** פרוזדור הבטיחות הוא 20 מטרים מציר הקו.
4. **קו מתח על (400KV):** פרוזדור הבטיחות הוא 35 מטרים מציר הקו.

*על פי קובץ תקנות משרד האנרגיה

נספח ה' : רמות חשיפה מרביות מותרות לקרינה על פי המשרד להגנת הסביבה

	רמות חשיפה מרביות מותרות (30% מסף החשיפה הבריאותי)			רמות חשיפה מרביות מותרות לחשיפה רצופה וממושכת (10% מסף החשיפה הבריאותי)		
א' **הקרינה הנוצרת ממקור הקרינה תחום התדרים**	**ב'** **שדה חשמלי** V/m	**ג'** **שדה מגנטי** A/m	**ד'** **צפיפות הספק** (W/m^2)	**ה'** **שדה חשמלי** V/m	**ו'** **שדה מגנטי** A/m	**ז'** **צפיפות הספק** (W/m^2)
100KHz – 150KHz	26.1	1.5	-	8.7	0.5	-
0.15MHz - 1MHz	26.1	$0.219/f$	-	8.7	$0.073/f$	-
1MHz - 10MHz	$26.1/\sqrt{f}$	$0.219/\sqrt{f}$	-	$8.7/\sqrt{f}$	$0.073/f$	-
10MHz - 400MHz	15.33	0.04	0.6	8.85	0.023	0.2
400MHz - 2000MHz	$0.753\sqrt{f}$	$0.002\sqrt{f}$	$f3/2000$	$0.435\sqrt{f}$	$0.00115\sqrt{f}$	$f/2000$
2GHz – 300GHz	33.37	0.0885	3	19.29	0.051	1

"צפיפות הספק" – שטף (flux) אנרגיה הנמדד ביחידת שטח מוגדרות, במשך יחידת זמן;
"f" – תדר השידור ביחידות המצוינות בטור א'.

נספח ו'

גרף סיפי הקרינה - RF ג

ICNIRP לחשיפה ולשהייה ממושכת

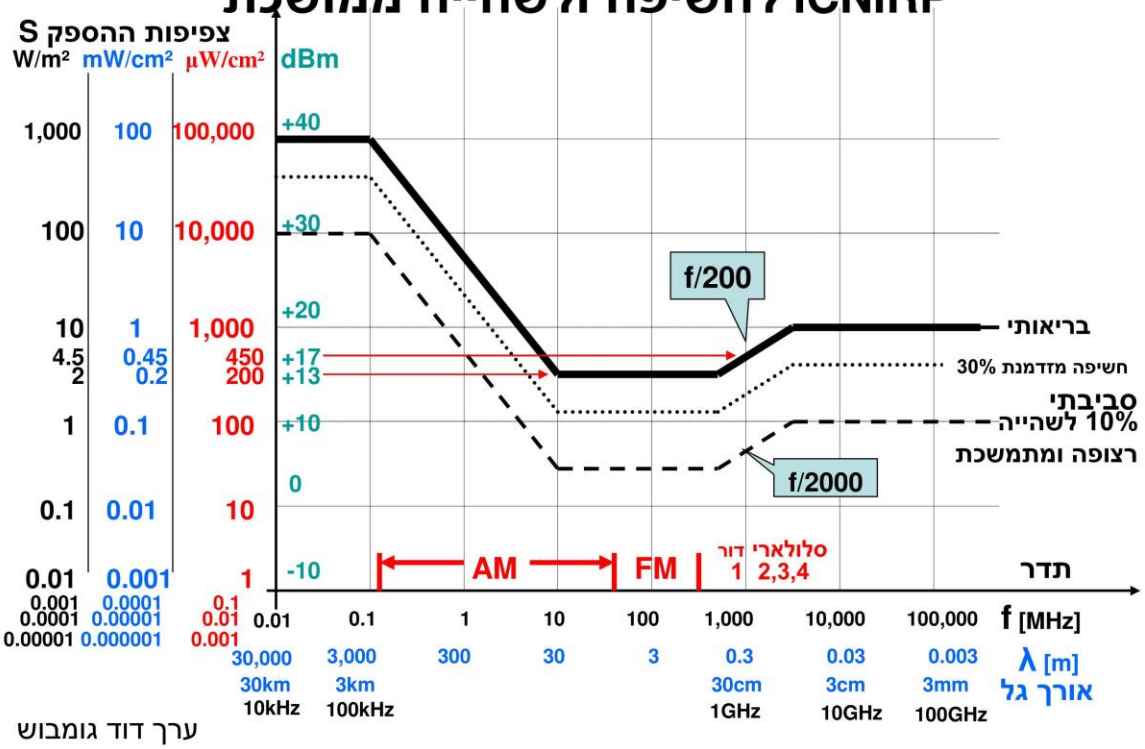

ערך דוד גומבוש

נספח ז'

המלצות
מומלץ לבצע בדיקת קרינה תקופתית **אחת לשנה** לאור היתכנות שינויים בתאימות האלקטרומגנטית ובעומסי החשמל ובכיווניות האנטנות והתקנת מערכות חדשות.

נספח ח'

וזאת לתעודה

תעודה זו מוענקת ל:

בית ספר אורט עירוני ד' ברח' עמק חרוד 9, מודיעין

בוצעו בדיקות שדות מגנטיים מרשת החשמל ELF וצפיפות הספק מתדרי הרדיו RF ונמצא כי בעת הבדיקות רמות הקרינה עומדות בהמלצות המשרד להגנת הסביבה ומשרד הבריאות בישראל

תאריך המדידה : 26/09/17
תוקף התעודה: 12 חודשים

יורם גבאי
מנכ"ל